



ГАЗАР ДҮРСИЙН ЗУРАГ



Өндрийн шатлал
метр/



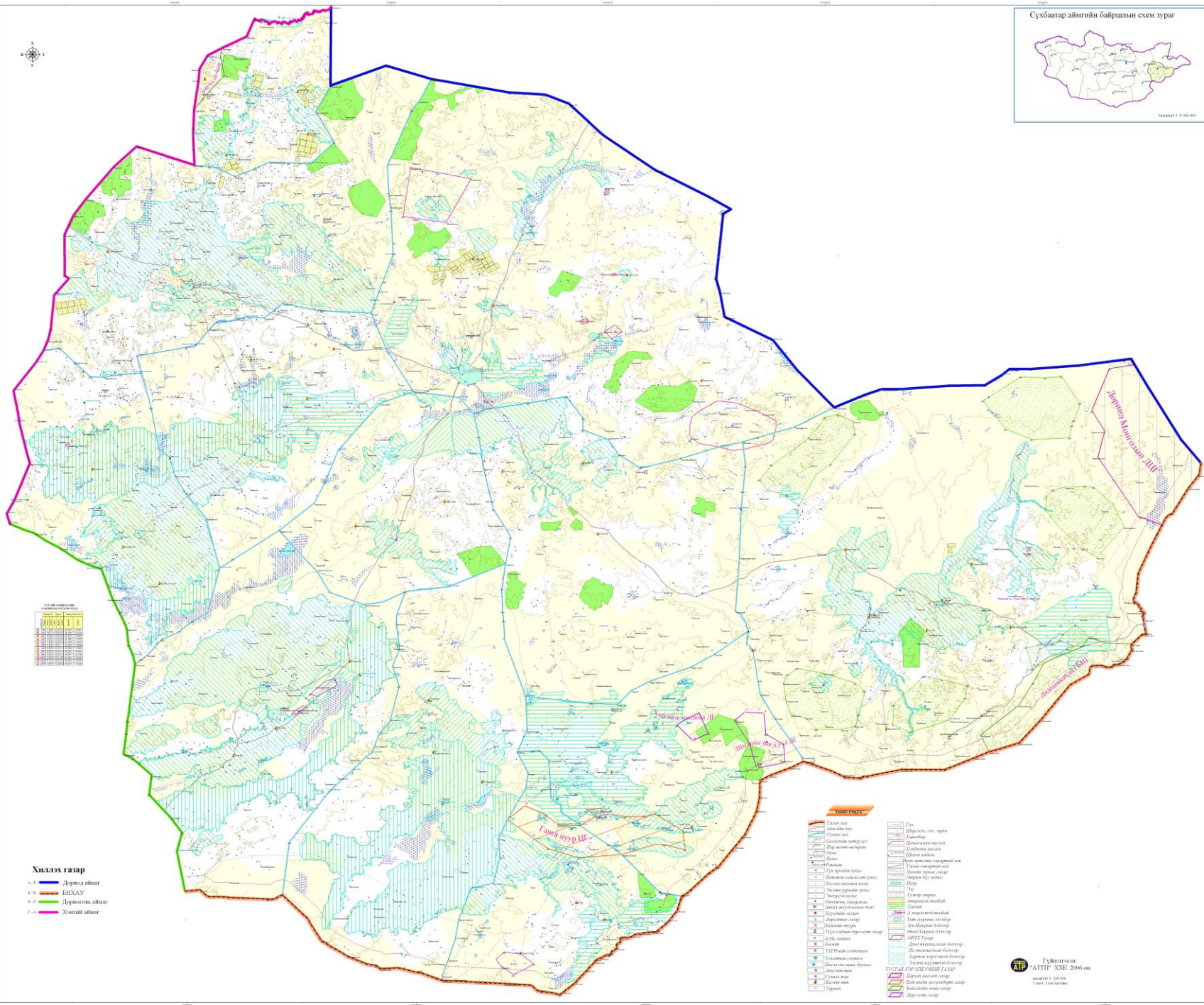
1500-2000
1000-1500
1000 доош

Таних тэмдэг

- | | |
|--|-------------|
| | Аймгийн төв |
| | Сумын төв |
| | Улсын хил |
| | Аймгийн хил |
| | Сумын хил |

Масштаб 1:1 800 000

СҮХБААТАР АЙМГИЙН ГАЗАР АШИГЛАЛТЫН ЗУРАГ



ТЭГ ЖИЛД ХАВЧГАЛ

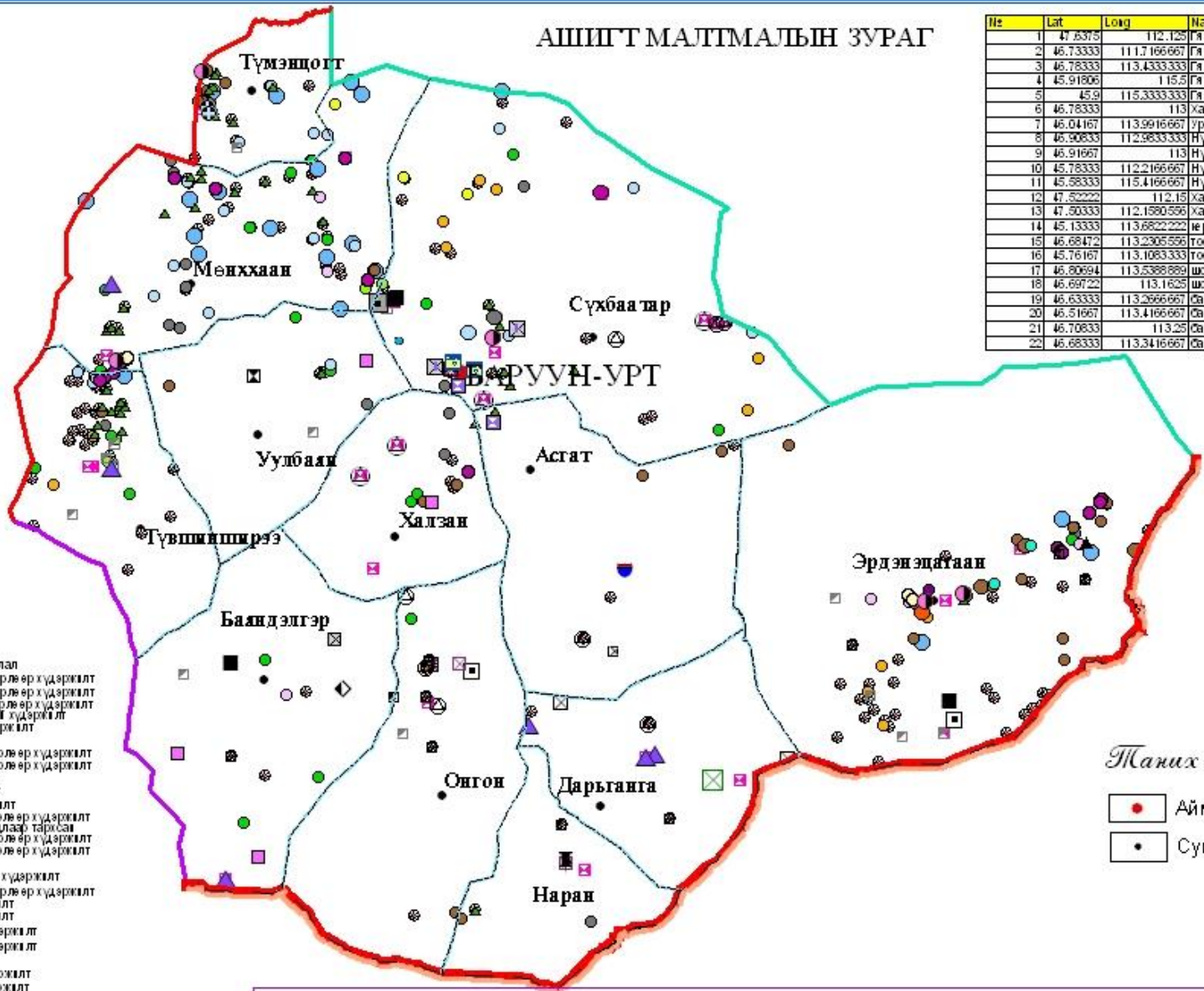
1	2	3	4	5	6	7	8	9	10	11	12	13	14	15	16	17	18	19	20	21	22	23	24	25	26	27	28	29	30	31	32	33	34	35	36	37	38	39	40	41	42	43	44	45	46	47	48	49	50	51	52	53	54	55	56	57	58	59	60	61	62	63	64	65	66	67	68	69	70	71	72	73	74	75	76	77	78	79	80	81	82	83	84	85	86	87	88	89	90	91	92	93	94	95	96	97	98	99	100
---	---	---	---	---	---	---	---	---	----	----	----	----	----	----	----	----	----	----	----	----	----	----	----	----	----	----	----	----	----	----	----	----	----	----	----	----	----	----	----	----	----	----	----	----	----	----	----	----	----	----	----	----	----	----	----	----	----	----	----	----	----	----	----	----	----	----	----	----	----	----	----	----	----	----	----	----	----	----	----	----	----	----	----	----	----	----	----	----	----	----	----	----	----	----	----	----	----	----	-----

- Хиллэх газар**
- 1-1 Дорнод албаг
 - 1-2 БНХАУ
 - 1-3 Дорнодын албаг
 - 1-4 Хөвсгөл албаг

- ХАВЧГАЛ**
- 1-1 Үхэл дэл
 - 1-2 Дорнод далай
 - 1-3 Үхэл дэл
 - 1-4 Дорнодын далай
 - 1-5 Үхэл далай
 - 1-6 Үхэл далай
 - 1-7 Үхэл далай
 - 1-8 Үхэл далай
 - 1-9 Үхэл далай
 - 1-10 Үхэл далай
 - 1-11 Үхэл далай
 - 1-12 Үхэл далай
 - 1-13 Үхэл далай
 - 1-14 Үхэл далай
 - 1-15 Үхэл далай
 - 1-16 Үхэл далай
 - 1-17 Үхэл далай
 - 1-18 Үхэл далай
 - 1-19 Үхэл далай
 - 1-20 Үхэл далай
 - 1-21 Үхэл далай
 - 1-22 Үхэл далай
 - 1-23 Үхэл далай
 - 1-24 Үхэл далай
 - 1-25 Үхэл далай
 - 1-26 Үхэл далай
 - 1-27 Үхэл далай
 - 1-28 Үхэл далай
 - 1-29 Үхэл далай
 - 1-30 Үхэл далай
 - 1-31 Үхэл далай
 - 1-32 Үхэл далай
 - 1-33 Үхэл далай
 - 1-34 Үхэл далай
 - 1-35 Үхэл далай
 - 1-36 Үхэл далай
 - 1-37 Үхэл далай
 - 1-38 Үхэл далай
 - 1-39 Үхэл далай
 - 1-40 Үхэл далай
 - 1-41 Үхэл далай
 - 1-42 Үхэл далай
 - 1-43 Үхэл далай
 - 1-44 Үхэл далай
 - 1-45 Үхэл далай
 - 1-46 Үхэл далай
 - 1-47 Үхэл далай
 - 1-48 Үхэл далай
 - 1-49 Үхэл далай
 - 1-50 Үхэл далай
 - 1-51 Үхэл далай
 - 1-52 Үхэл далай
 - 1-53 Үхэл далай
 - 1-54 Үхэл далай
 - 1-55 Үхэл далай
 - 1-56 Үхэл далай
 - 1-57 Үхэл далай
 - 1-58 Үхэл далай
 - 1-59 Үхэл далай
 - 1-60 Үхэл далай
 - 1-61 Үхэл далай
 - 1-62 Үхэл далай
 - 1-63 Үхэл далай
 - 1-64 Үхэл далай
 - 1-65 Үхэл далай
 - 1-66 Үхэл далай
 - 1-67 Үхэл далай
 - 1-68 Үхэл далай
 - 1-69 Үхэл далай
 - 1-70 Үхэл далай
 - 1-71 Үхэл далай
 - 1-72 Үхэл далай
 - 1-73 Үхэл далай
 - 1-74 Үхэл далай
 - 1-75 Үхэл далай
 - 1-76 Үхэл далай
 - 1-77 Үхэл далай
 - 1-78 Үхэл далай
 - 1-79 Үхэл далай
 - 1-80 Үхэл далай
 - 1-81 Үхэл далай
 - 1-82 Үхэл далай
 - 1-83 Үхэл далай
 - 1-84 Үхэл далай
 - 1-85 Үхэл далай
 - 1-86 Үхэл далай
 - 1-87 Үхэл далай
 - 1-88 Үхэл далай
 - 1-89 Үхэл далай
 - 1-90 Үхэл далай
 - 1-91 Үхэл далай
 - 1-92 Үхэл далай
 - 1-93 Үхэл далай
 - 1-94 Үхэл далай
 - 1-95 Үхэл далай
 - 1-96 Үхэл далай
 - 1-97 Үхэл далай
 - 1-98 Үхэл далай
 - 1-99 Үхэл далай
 - 1-100 Үхэл далай

Гүйцэтгэсэн
АТН ХАТНП ХХК 2006 он
 2006.01.01
 1:100000

АШИГТ МАЛТМАЛЫН ЗУРАГ



№	Lat	Long	Name
1	47.5375	112.125	Гяйт болд
2	46.73333	111.7166667	Гяйт болд
3	46.73333	113.4333333	Гяйт болд
4	45.91806	115.5	Гяйт болд
5	45.9	115.3333333	Гяйт болд
6	46.73333	113	Хар тугала
7	46.04167	113.9916667	Ураг
8	46.90833	112.9833333	Нүүрс
9	46.91667	113	Нүүрс
10	45.78333	112.2166667	Нүүрс
11	45.58333	115.4166667	Нүүрс
12	47.50000	112.15	Хайлур элс
13	47.90333	112.1890556	Хайлур элс
14	45.13333	113.6822222	Шохойн шавар
15	46.68472	113.2305556	Тоосгоны шавар
16	45.76167	113.1083333	Тоосгоны шавар
17	46.80694	113.5368889	Шохойн чулуу
18	46.69722	113.1625	Шохойн чулуу
19	46.63333	113.2966667	Барилгын элс
20	46.51667	113.4166667	Барилгын элс
21	46.70833	113.25	Барилгын чулуу
22	46.68333	113.3416667	Барилгын чулуу

Ангилал

- ШАТАХ АШИГТ МАЛТМАЛ**
- Чулуун нүүрс
 - Хүрэн нүүрс
 - Битумын илрэл
 - Нүүрс
 - Нефит
 - Шатаг занар
- МЕТАЛЬ АШИГТ МАЛТМАЛ**

- Илрэлүүд**
- Ma Тунамал гаралтай Магнийн хүрнэлтлэл
 - Mo Интеруветс II холбоотой ордлын төрлөр хүдэржилт
 - Mo de Интеруветс II холбоотой ордлын төрлөр хүдэржилт
 - Nb Интеруветс II холбоотой ордлын төрлөр хүдэржилт
 - Ni Хэт суурылаг чулуулагтай холбоотой хүдэржилт
 - Pb Ордлын боловсгарын төрлийн хүдэржилт
 - Pb Zn Ордлын төрлийн хүдэржилт
 - RE Интеруветс II холбоотой ордлын төрлөр хүдэржилт
 - RE de Интеруветс II холбоотой ордлын төрлөр хүдэржилт
 - RE Интеруветс II холбоотой хүдэржилт
 - U Тунамал гаралтай ураны хүдэржилт
 - Hg Энтериналь ордлын төрлийн хүдэржилт
 - SI Интеруветс II холбоотой ордлын төрлөр хүдэржилт
 - S Интеруветс II холбоотой ордлын төрлөр хүдэржилт
 - W Тунамал, хуримтлагдсан уусмал сайлааг тархсан
 - W Интеруветс II холбоотой ордлын төрлөр хүдэржилт
 - W de Интеруветс II холбоотой ордлын төрлөр хүдэржилт
 - Cl Магнийн гаралтай хүдэржилт
 - Co Интеруветс II холбоотой сарнамал хүдэржилт
 - Co de Интеруветс II холбоотой ордлын төрлөр хүдэржилт
 - Al Ал-каосатерти II шороон хүдэржилт
 - Al de Ал-каосатерти II шороон хүдэржилт
 - Al Metаморф чулуулагтай холбоотой хүдэржилт
 - Al de Metаморф чулуулагтай холбоотой хүдэржилт
 - Ca Ордлын төрлийн хүдэржилт
 - Be Энтериналь ордлын төрлийн хүдэржилт
 - Ag Энтериналь ордлын төрлийн хүдэржилт
 - Ag de Энтериналь ордлын төрлийн хүдэржилт
 - Be Интеруветс II холбоотой ордлын төрлөр хүдэржилт
 - Ca Интеруветс II холбоотой ордлын боловсгарын төрлийн хүдэржилт
 - Fe Сарнамал боловсгарагч төрлөр хүдэржилт
 - Fe de Сарнамал боловсгарагч төрлөр хүдэржилт
 - Ca Сарнамал боловсгарагч төрлөр хүдэржилт

Таних тэмдэг

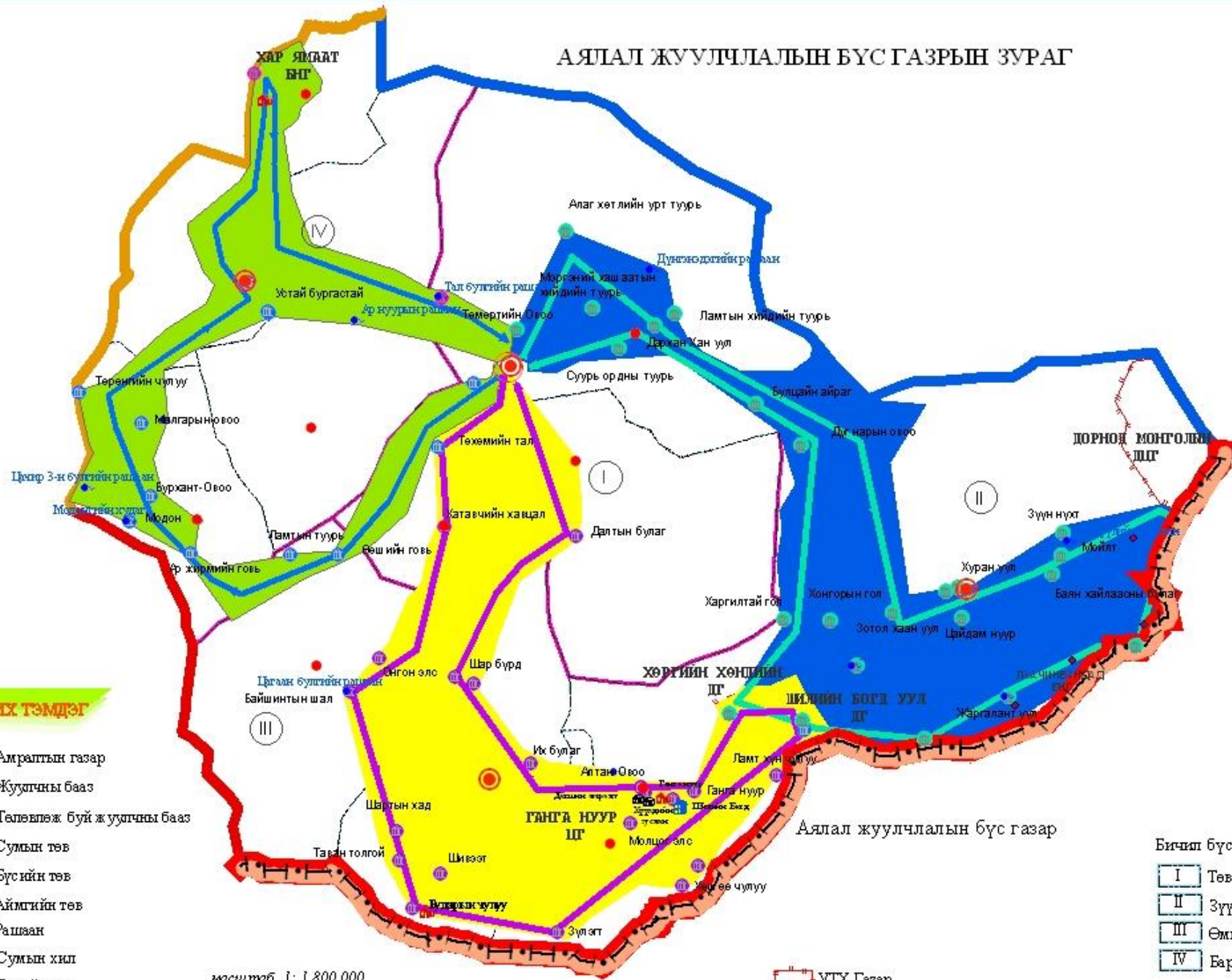
- Аймгийн төв
- Сумын төв

МЕТАЛЬ БИШ АШИГТ МАЛТМАЛ

- үйлдвэрийн түүхий эд чулуу
- Исланд жонш
 - Давс
 - Гелтөне
 - Сода
 - Цуу
 - Оптик
 - Опсиокальцит
 - Цеолит
 - Эрдэс будаг
 - Бал чулуу
 - Керамикийн түүхий эд
 - Бал чулуу
 - Талик
- БАРИЛГЫН МАТЕРИАЛ**
- Элс
 - Шохойн чулуу
 - Тоосгоны шавар
 - Элс хайрга
 - Шил элс
 - Шил элс
 - Шавар занар
 - Шавар
 - Шавар
 - Перлит
 - Шаазан шавар
 - Цемент

Мэсхлэб 1: 2 000 000

АЯЛАЛ ЖУУЛЧЛАЛЫН БҮС ГАЗРЫН ЗУРАГ



ТАНИХ ТЭМДЭГ

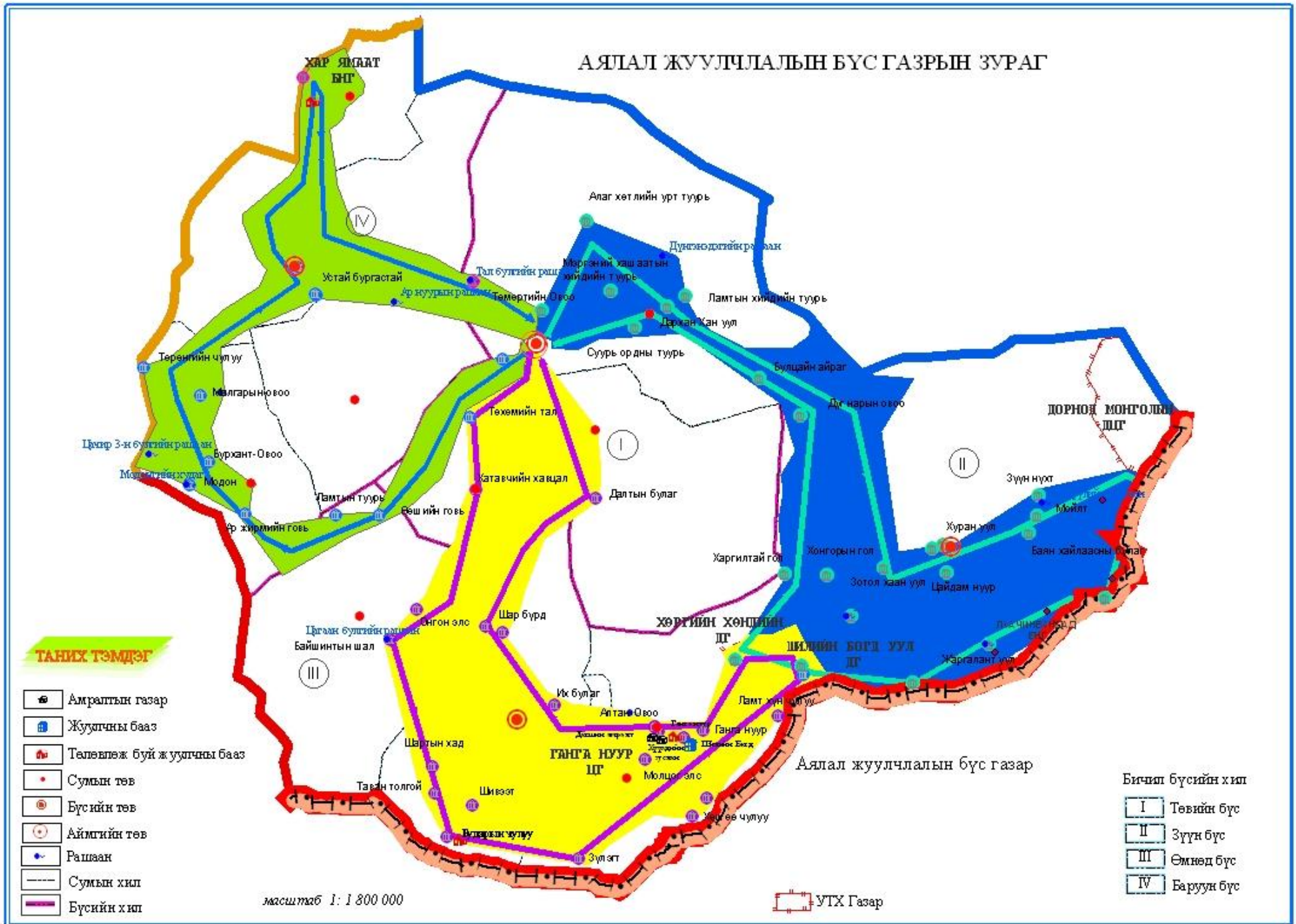
- Амралтын газар
- Жуулчны бааз
- Төлөвлөж буй жуулчны бааз
- Сумын төв
- Бүсийн төв
- Аймгийн төв
- Рашаан
- Сумын хил
- Бүсийн хил

масштаб 1:1 800 000

УТХ Газар

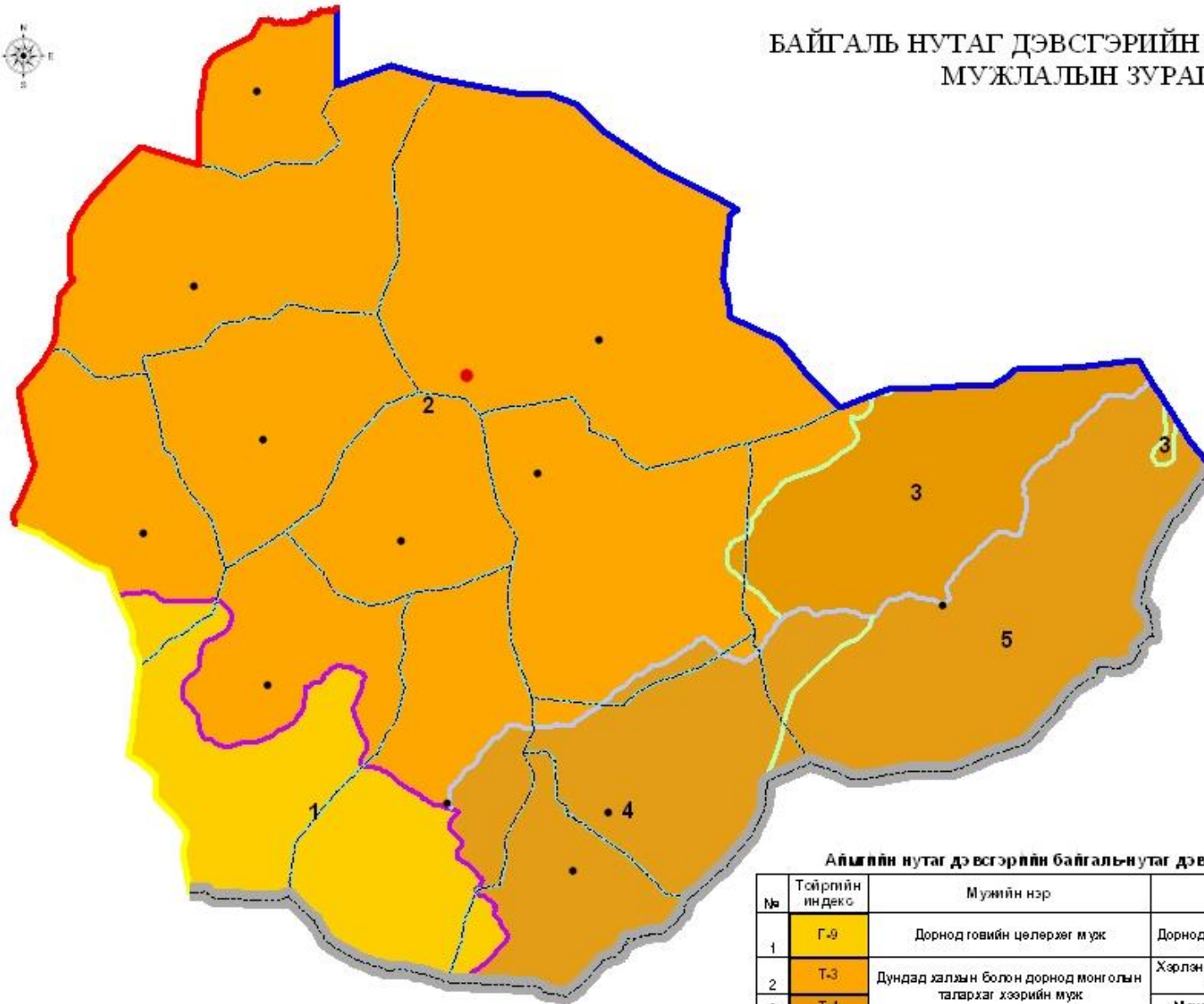
- Бичиг бүсийн хил
- I Төвийн бүс
 - II Зүүн бүс
 - III Өмнөд бүс
 - IV Баруун бүс

АЯЛАЛ ЖУУЛЧЛАЛЫН БҮС ГАЗРЫН ЗУРАГ





БАЙГАЛЬ НУТАГ ДЭВСГЭРИЙН ЦОГЦОЛБОР МУЖЛАЛЫН ЗУРАГ



Таних тэмдэг

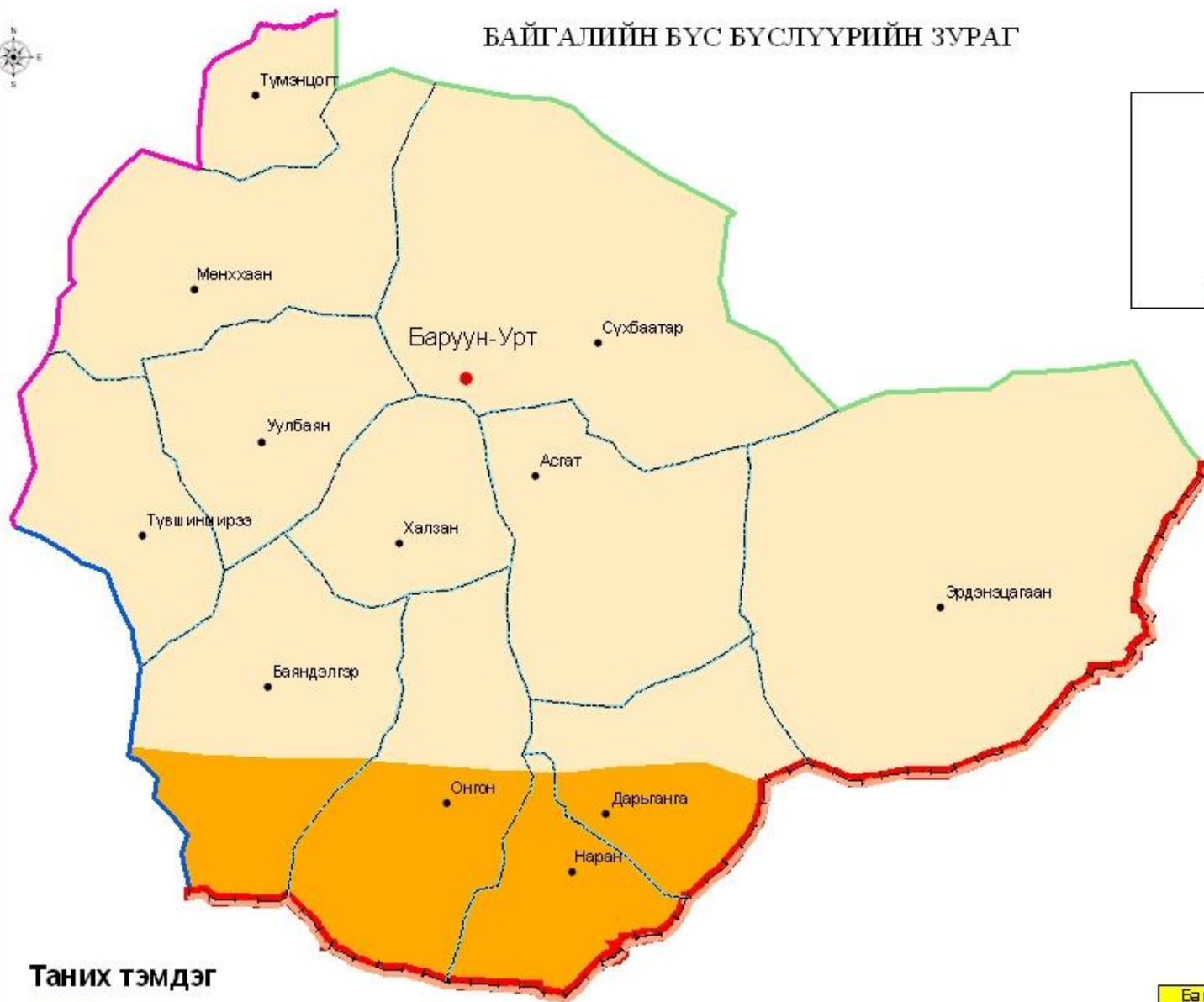
- Бүсийн хил
- Мужийн хил
- Тойргийн хил

Аймгийн нутаг дэвсгэрийн байгаль-нутаг дэвсгэрийн цогцолбор нөхцөлийн ялгаа

№	Тойргийн индекс	Мужийн нэр	Тойргийн нэр	Талбай /га/	Эзлэх хувь
1	Г-9	Дорнод говийн цөлөрлөг муж	Дорнод говийн хойт хэсгийн тойрог	815788.00	9.9
2	Т-3	Дундад халхын болон дорнод монголын талархаг хээрийн муж	Хэрлэн голын өмнөд Баруун уртын нам уулсын тойрог	4924569.00	59.8
3	Т-4		Мэнэнгийн тэгш талын тойрог	649947.00	7.9
4	Т-5	Дорнод монголын цав толгодлог нам уулс бүхий хээрийн муж	Дарьгангын тэгш өндөрлөгийн тойрог	937121.00	11.4
5	Т-6		Эрдэнэцагааны нам уулсын тойрог	913162.00	11.1
Бүгд				8240587.00	100.1

Масштаб 1: 2 000 000

БАЙГАЛИЙН БҮС БҮСЛҮҮРИЙН ЗУРАГ



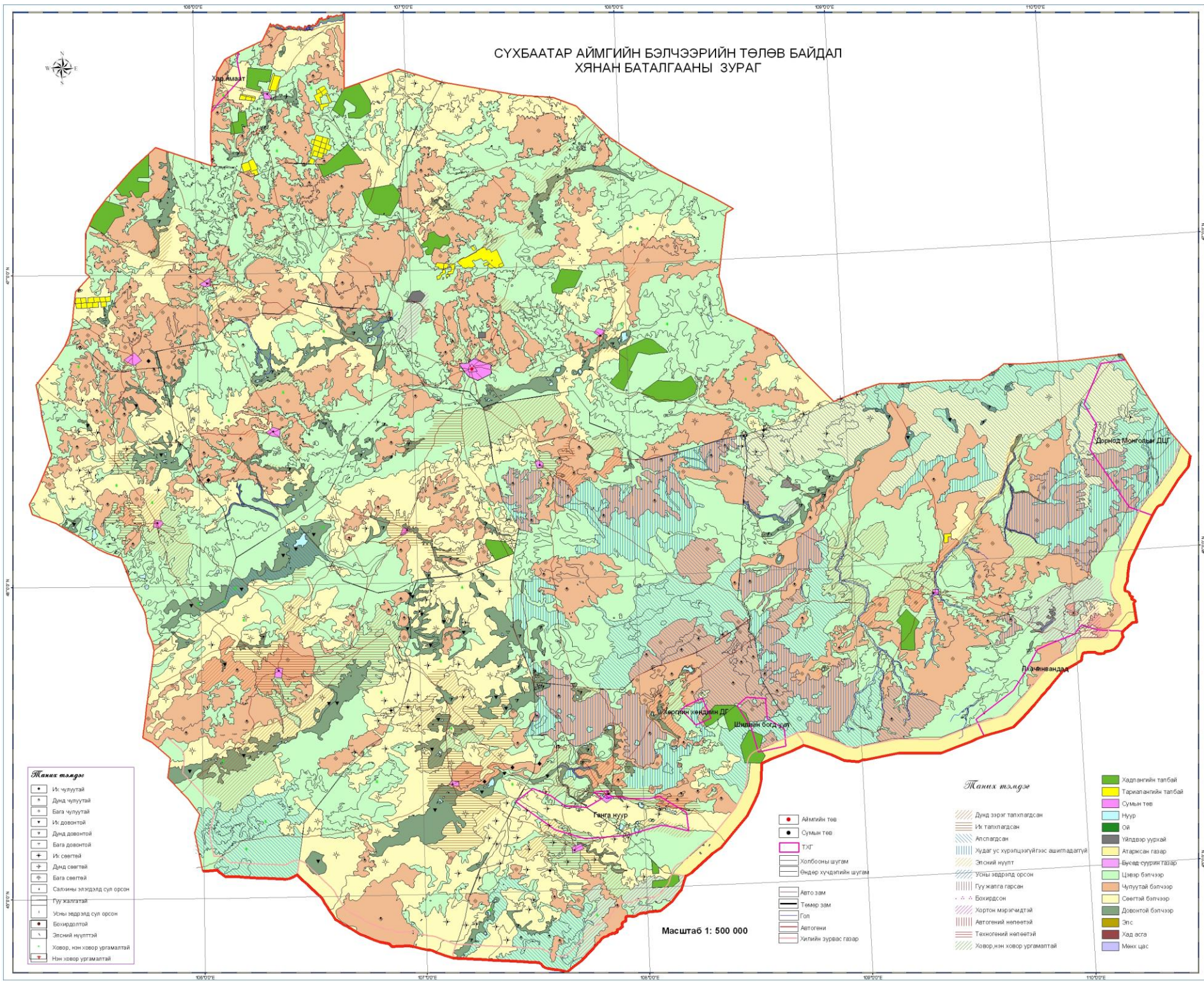
Таних тэмдэг

- Хээрийн бүс
- Цөлөрхөг хээрийн бүс

Масштаб 1: 2 000 000

Байгалийн бүс бүслүүр	Талбай га
Хээрийн бүс	7010445
Цөлөрхөг хээрийн бүс	1230142
Нийт талбай	8240587

СҮХБААТАР АЙМГИЙН БЭЛЧЭЭРИЙН ТӨЛӨВ БАЙДАЛ ХЯНАН БАТАЛГААНЫ ЗУРАГ



Тэмдэгт

▲	Ис-чулуутай
■	Дунд чулуутай
■	Бага чулуутай
■	Ис довтолтой
■	Дунд довтолтой
■	Бага довтолтой
■	Ис сөөгтэй
■	Дунд сөөгтэй
■	Бага сөөгтэй
■	Салхины элэгдэлд сул орсон
■	Гуу жалгалтай
■	Усны эвдрэлд сул орсон
■	Бохирдолтой
■	Элсний нүүлттэй
■	Ховор, нэн ховор ургамалтай
■	Нэн ховор ургамалтай

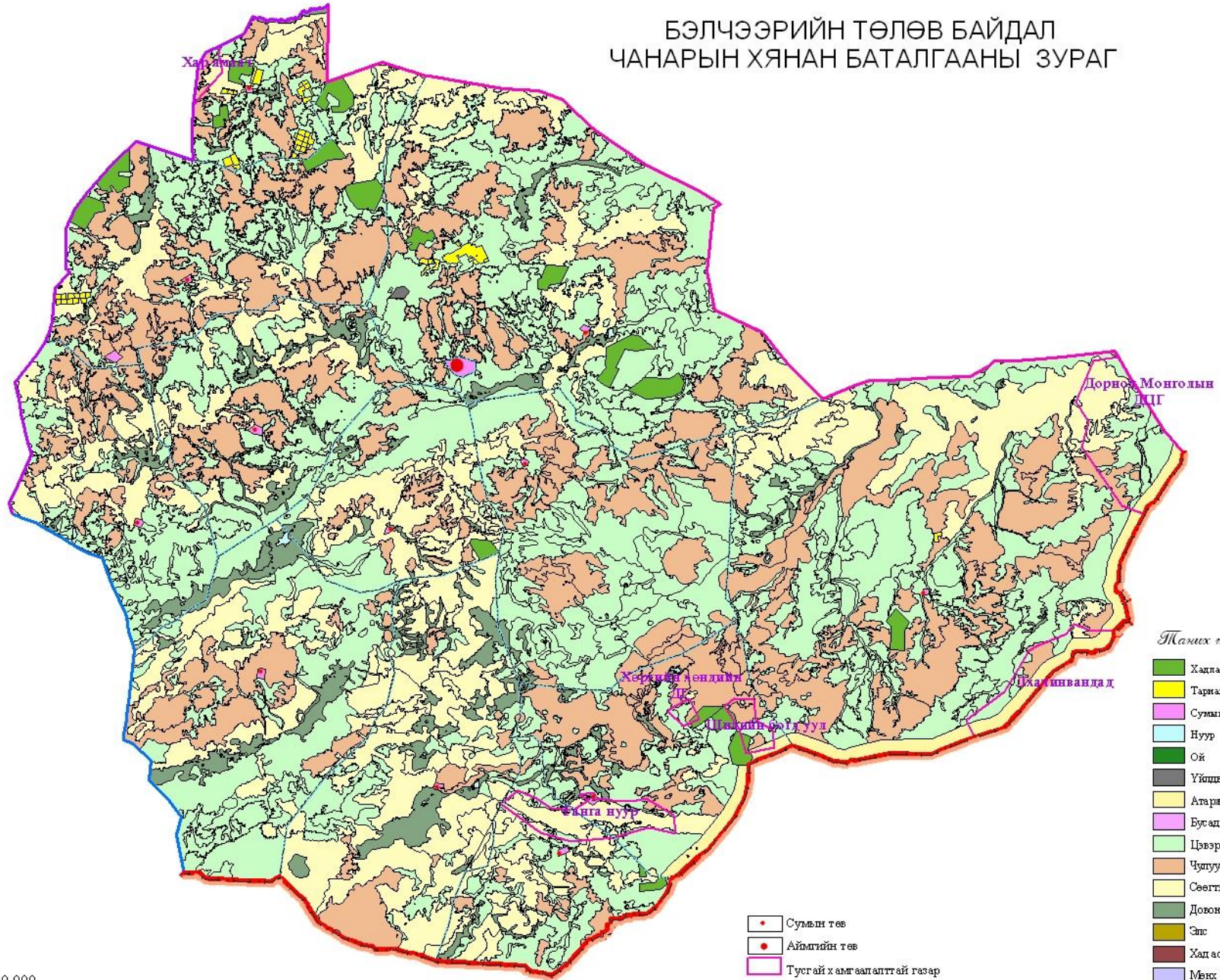
●	Аймгийн төв
●	Сумын төв
■	ТДГ
▬	Холбооны шугам
▬	Өндөр хучдлийн шугам
▬	Авто зам
▬	Төмөр зам
▬	Гал
▬	Автогени
▬	Хилийн зурвас газар

Масштаб 1: 500 000

Тэмдэгт

▨	Дунд зэрэг тахлагдсан
▨	Их тахлагдсан
▨	Алслагдсан
▨	Худаг ус хурцгүйгээс ашигладаггүй
▨	Элсний нүүлт
▨	Усны эвдрэлд орсон
▨	Гуу жалга гарсан
▨	Бохирдсон
▨	Хортон мязгагчтай
▨	Автогений нөлөөтэй
▨	Техногений нөлөөтэй
▨	Ховор, нэн ховор ургамалтай
■	Хадлангийн талбай
■	Тариалангийн талбай
■	Сумын төв
■	Нуур
■	Ой
■	Үйлдвэр уурхай
■	Атарсан газар
■	Бусад суурин газар
■	Цэвэр бэлчээр
■	Чулуутай бэлчээр
■	Сөөгтэй бэлчээр
■	Довоной бэлчээр
■	Элс
■	Хад өсгө
■	Минх цэс

БЭЛЧЭЭРИЙН ТӨЛӨВ БАЙДАЛ ЧАНАРЫН ХЯНАН БАТАЛГААНЫ ЗУРАГ



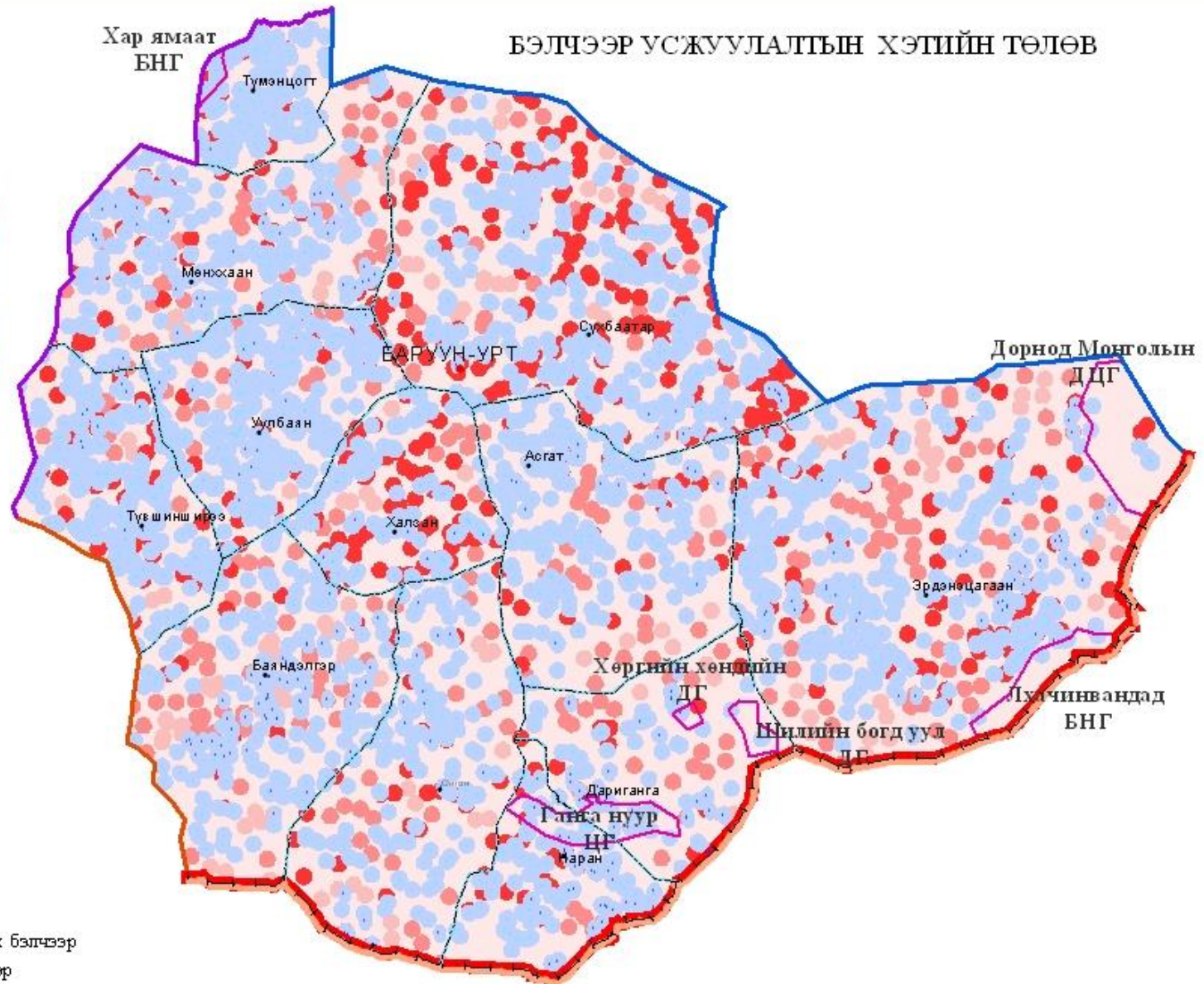
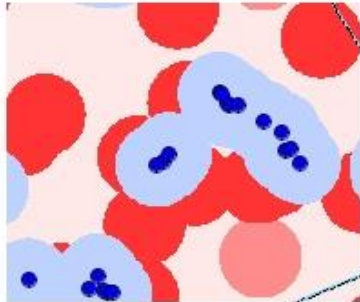
Масштаб 1: 1 300 000



Хар ямаат
БНГ

БЭЛЧЭЭР УСЖУУЛАЛТЫН ХЭТИЙН ТӨЛӨВ

БЭЛЧЭЭР УСЖУУЛАЛТЫН ХЭТИЙН ТӨЛӨВ
Масштаб 1: 300 000



ТАНИХ ТЭМДЭГ

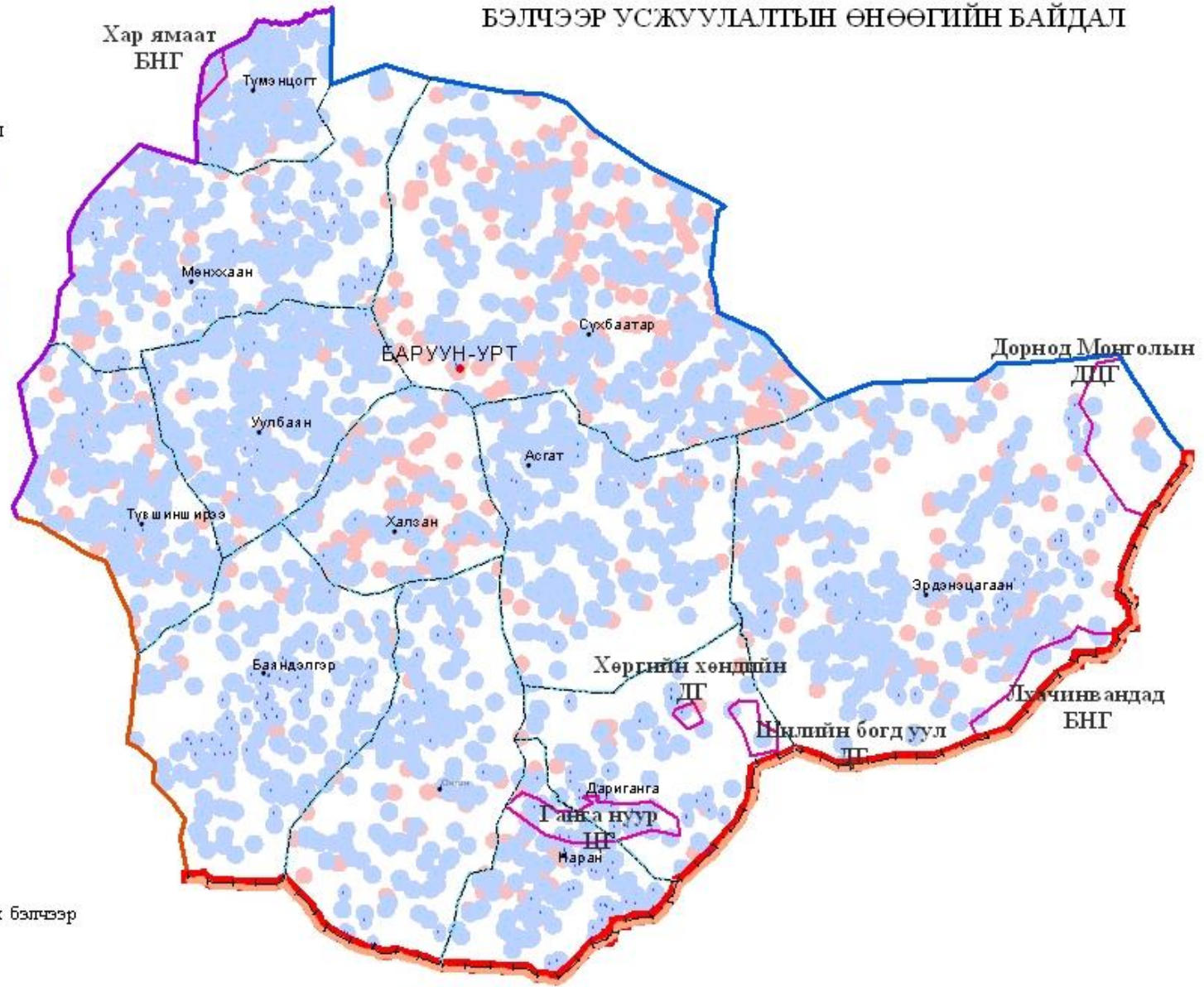
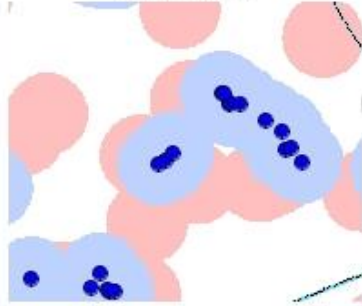
- Булаг
- Худаг
- Сумын төв
- Аймгийн төв
- Сумын хил
- Аймгийн хил
- Тусгай хэрэгцээний газар
- Усжуулагдсан бэлчээр
- Худаг засварлан усжуулагдах бэлчээр
- 1-р ээлжинд усжуулах бэлчээр
- 2-р ээлжинд усжуулах бэлчээр
- 3-р ээлжинд усжуулагдах бэлчээр

Масштаб 1: 2 000 000



БЭЛЧЭЭР УСЖУУЛАЛТЫН ӨНӨӨГИЙН БАЙДАЛ

БЭЛЧЭЭР УСЖУУЛАЛТЫН ӨНӨӨГИЙН БАЙДАЛ
МАСШТАБ 1: 300 000



ТАНИХ ТЭМДЭГ

- Булаг
- Худаг
- Эвдэрсэн худаг
- Сумын төв
- Аймгийн төв
- Сумын хил
- Аймгийн хил
- Тусгай хэрэгцээний газар
- Усжуулагдсан бэлчээр
- Худаг эсвэл арлан усжуулагдах бэлчээр

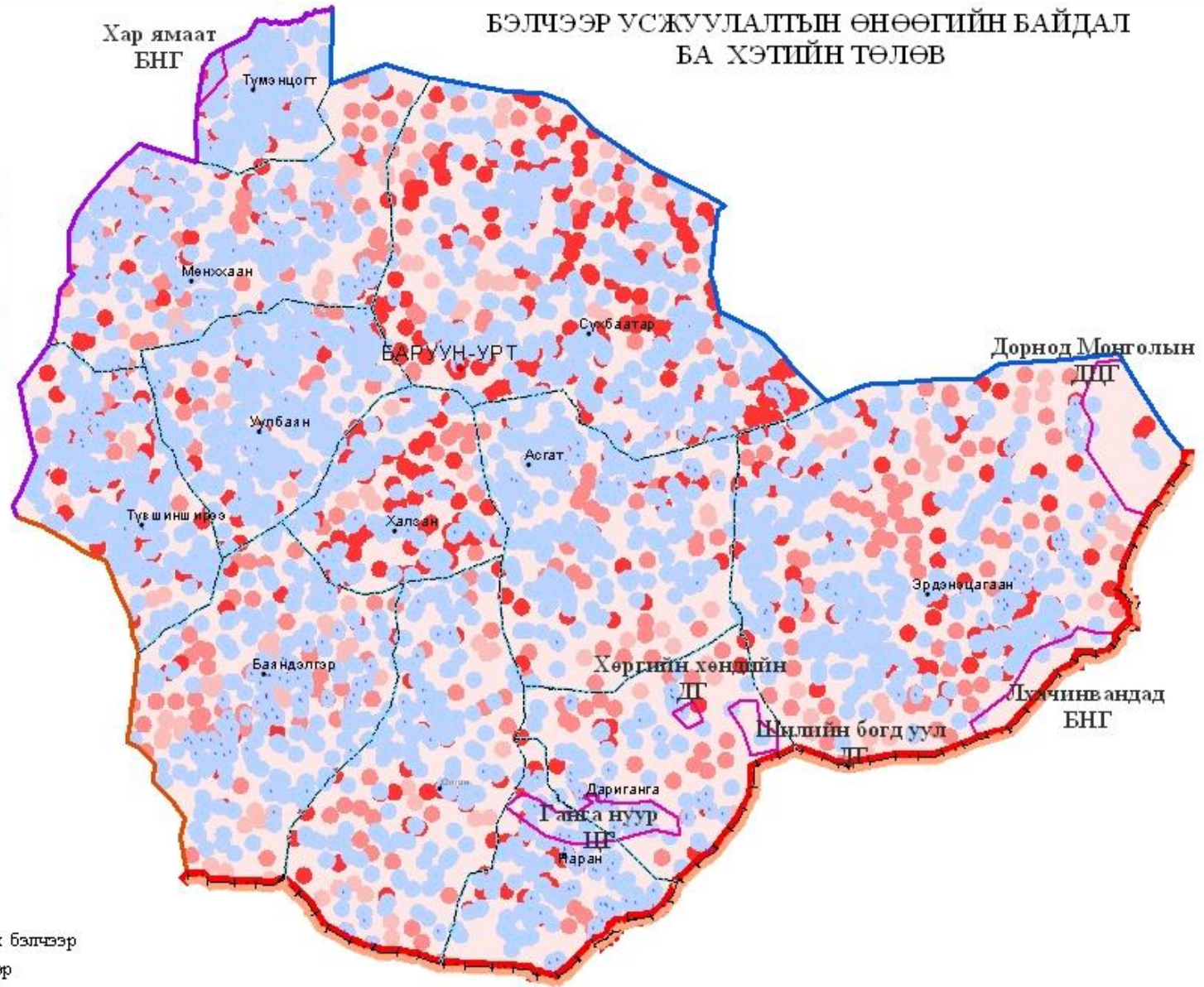
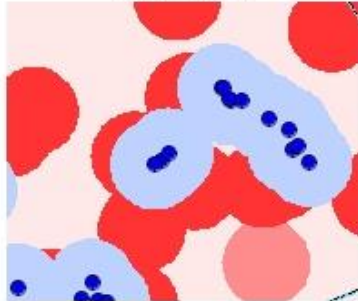
Масштаб 1: 2 000 000



Хар ямаат
БНГ

БЭЛЧЭЭР УСЖУУЛАЛТЫН ӨНӨӨГИЙН БАЙДАЛ БА ХЭТИЙН ТӨЛӨВ

БЭЛЧЭЭР УСЖУУЛАЛТЫН ӨНӨӨГИЙН
БАЙДАЛ БА ХЭТИЙН ТӨЛӨВ
МАСШТАБ 1: 300 000



ТАНИХ ТЭМДЭГ

- Булаг
- Худаг
- Сумын төв
- Аймгийн төв
- Сумын хил
- Аймгийн хил
- Тусгай хэрэгцээний газар
- Усжуулагдсан бэлчээр
- Худаг эсвэр алан усжуулагдах бэлчээр
- 1-р ээлжинд усжуулах бэлчээр
- 2-р ээлжинд усжуулах бэлчээр
- 3-р ээлжинд усжуулагдах бэлчээр

Масштаб 1: 2 000 000



БҮСИЙН БЭЛЧЭЭРИЙН ДААЦ АШИГЛАЛТЫН ЗУРАГ

ХИЙГЭХГ АЗАР

- Дорнод аймаг
- Улсын хил
- Дорноговь аймаг
- Хэнтий аймаг

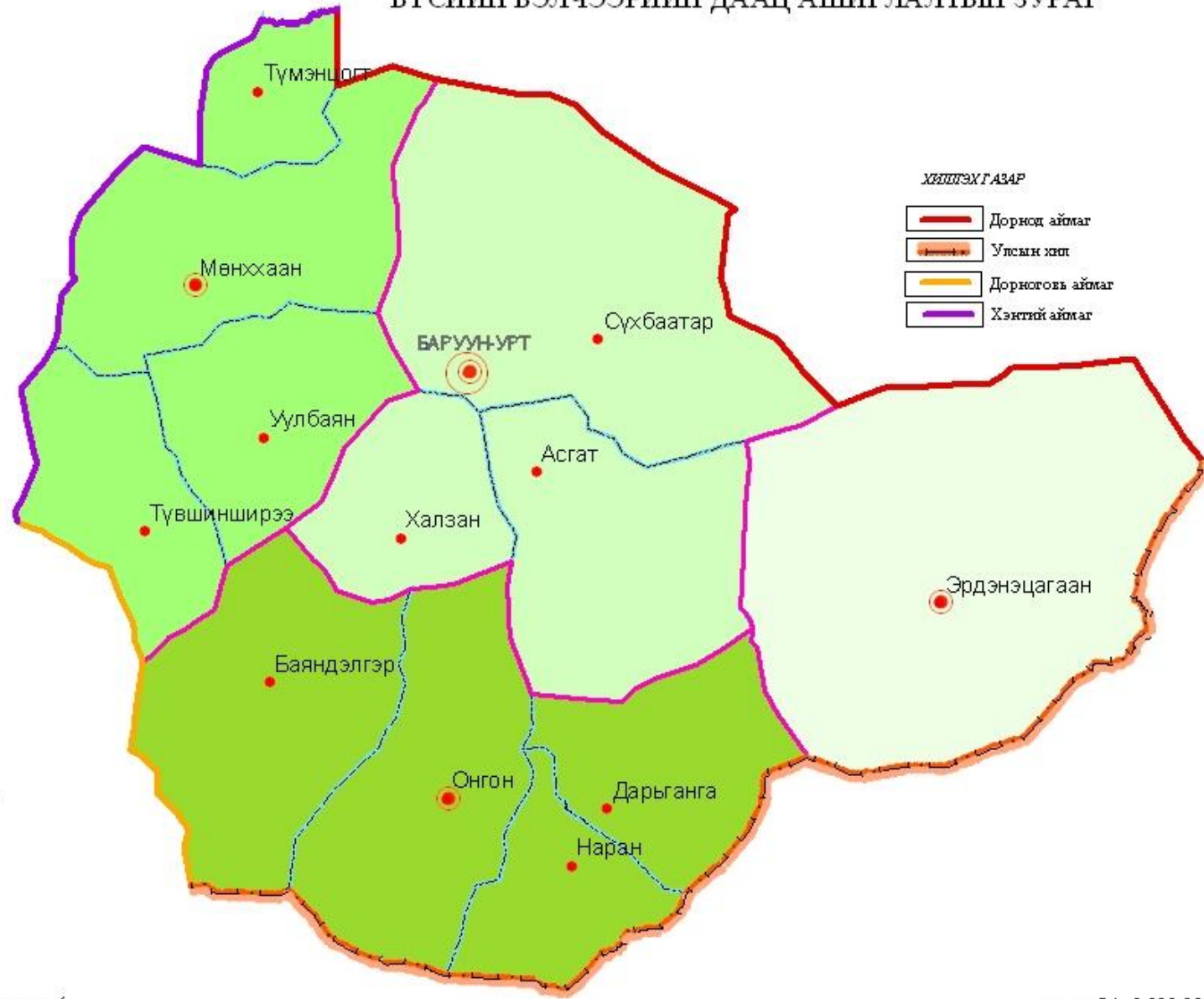
ТАНИХ ТЭМДЭГ

Төгүүд

- Аймгийн төв
- Бүсийн төв
- Сумын төв
- Бүсийн хил
- Сумын хил

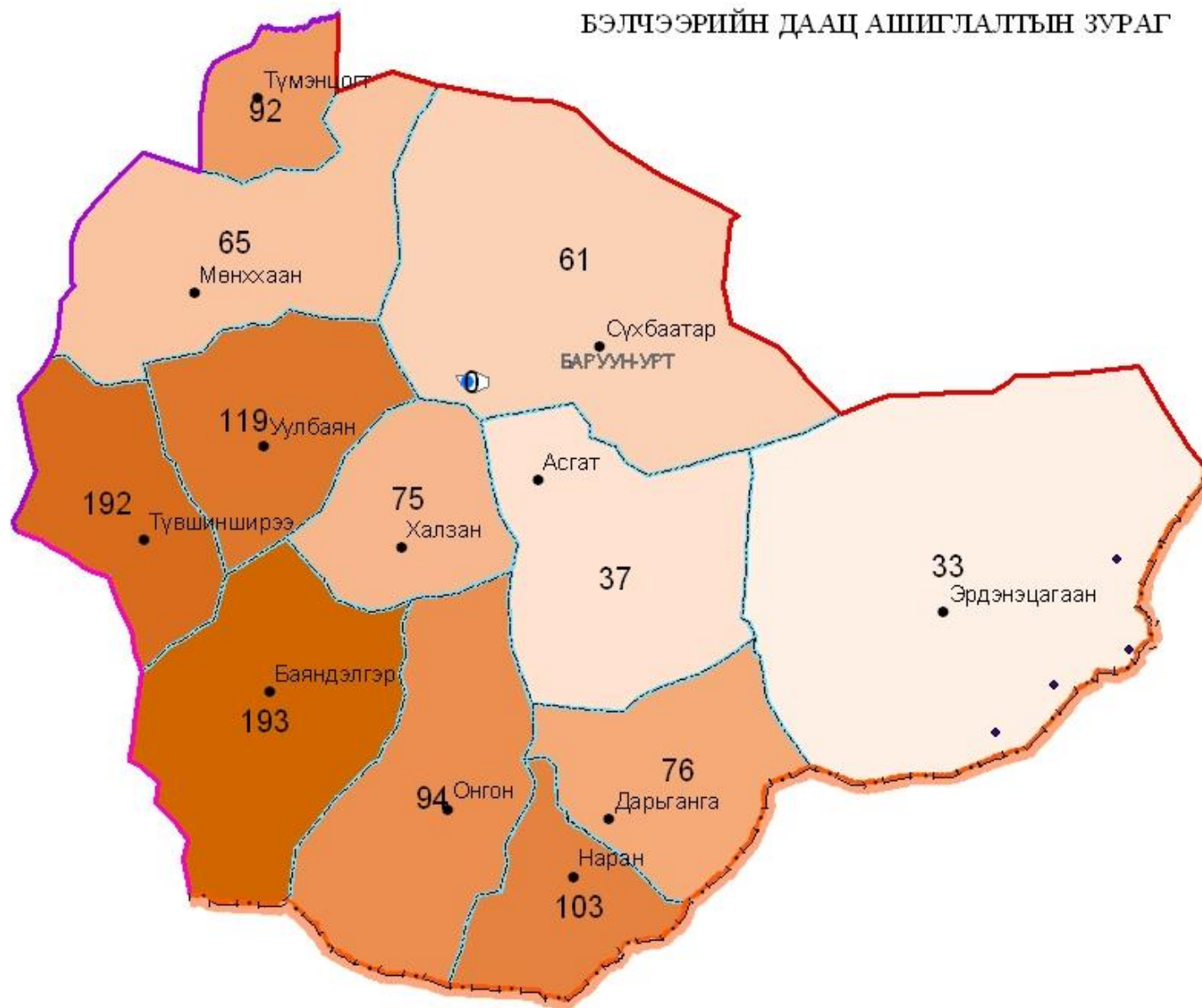
БЭЛЧЭЭРИЙН ДААЦ АШИГЛАЛТ

- 20-40 % хүртэлх
- 50-70 % хүртэлх
- 70-80 % хүртэлх
- 80 хувиас дээш /бэлчээрийн даац хэтэрсэн/



масштаб 1 : 2 000 000

БЭЛЧЭЭРИЙН ДААЦ АШИГЛАЛТЫН ЗУРАГ



масштаб 1: 2 000 000

БҮЛЭГ СУУРИНЫ ТОГТОЛЦОО



Таних тэмдэг

Төвүүд

- Аймгийн төв /Орон нутгийн/
- Бүлэг суурингийн төв
- Сумын төв суурингууд

Төв суурингийн улдаа холбоо

- Тулгуур төвийн улдаа холбоо
- Аймгийн төв, бүлэг суурингийн улдаа холбоо
- Бүсийн төв сумдын улдаа холбоо

Төв суурингийн бүсийн ангилал

- Төвийн бүс
- Өмнөд бүс
- Зүүн бүс
- Баруун бүс

Хил

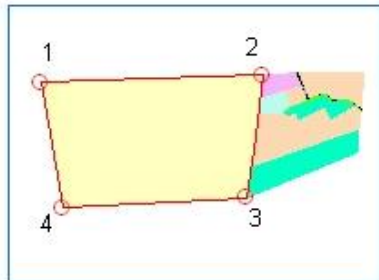
- Улсын хил
- Аймгийн хил
- Бүлэг суурингийн хил
- Сумын хил

масштаб 1 : 2 000 000

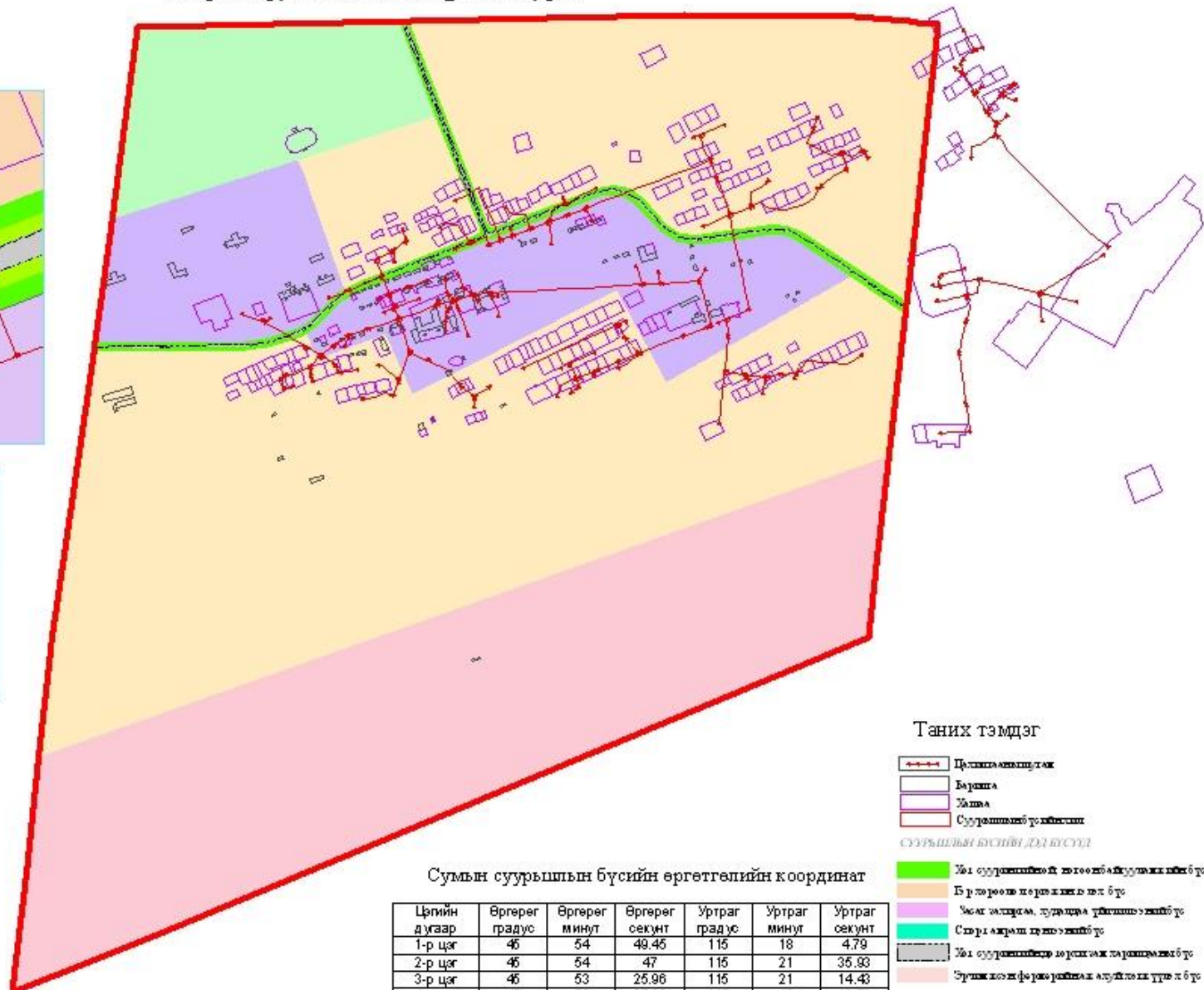


Сүхбаатар аймгийн Эрдэнэцагаан сумын суурьшлын газрын функциональ бүсийн зураг

Сүхбаатар аймгийн Эрдэнэцагаан сумын суурьшлын
газрын функциональ бүсийн зураг
масштаб 1:1000



Сумын эдэлбэррийн өргөтгөл хэсэг



Таних тэмдэг

- Цэцэглэн өсөх хэсэг
- Баруун
- Улаан
- Суурьшлын үр ажиллагаа

Суурьшлын бүсийн дэд бүсүүд

- Хөгжлийн бүсийн дэд бүсүүд
- Бүтээгдэхүүн үйлдвэрлэх хэсэг
- Улаан хэсэг, гудамж, талбайн хэсэг
- Сүхбаатар аймгийн дэд бүсүүд
- Хөгжлийн бүсийн дэд бүсүүд
- Улаан хэсэг, гудамж, талбайн хэсэг

Сумын суурьшлын бүсийн өргөтгөлийн координат

Цэгийн дугаар	Өргөрөг градус	Өргөрөг минут	Өргөрөг секунд	Уртраг градус	Уртраг минут	Уртраг секунд
1-р цэг	46	54	49.46	115	18	4.79
2-р цэг	46	54	47	115	21	35.93
3-р цэг	46	53	25.96	115	21	14.43
4-р цэг	46	53	25.93	115	18	18.79

масштаб 1:15000

ГАДАРГЫН УСНЫ ЗУРАГ

Хэрлэн

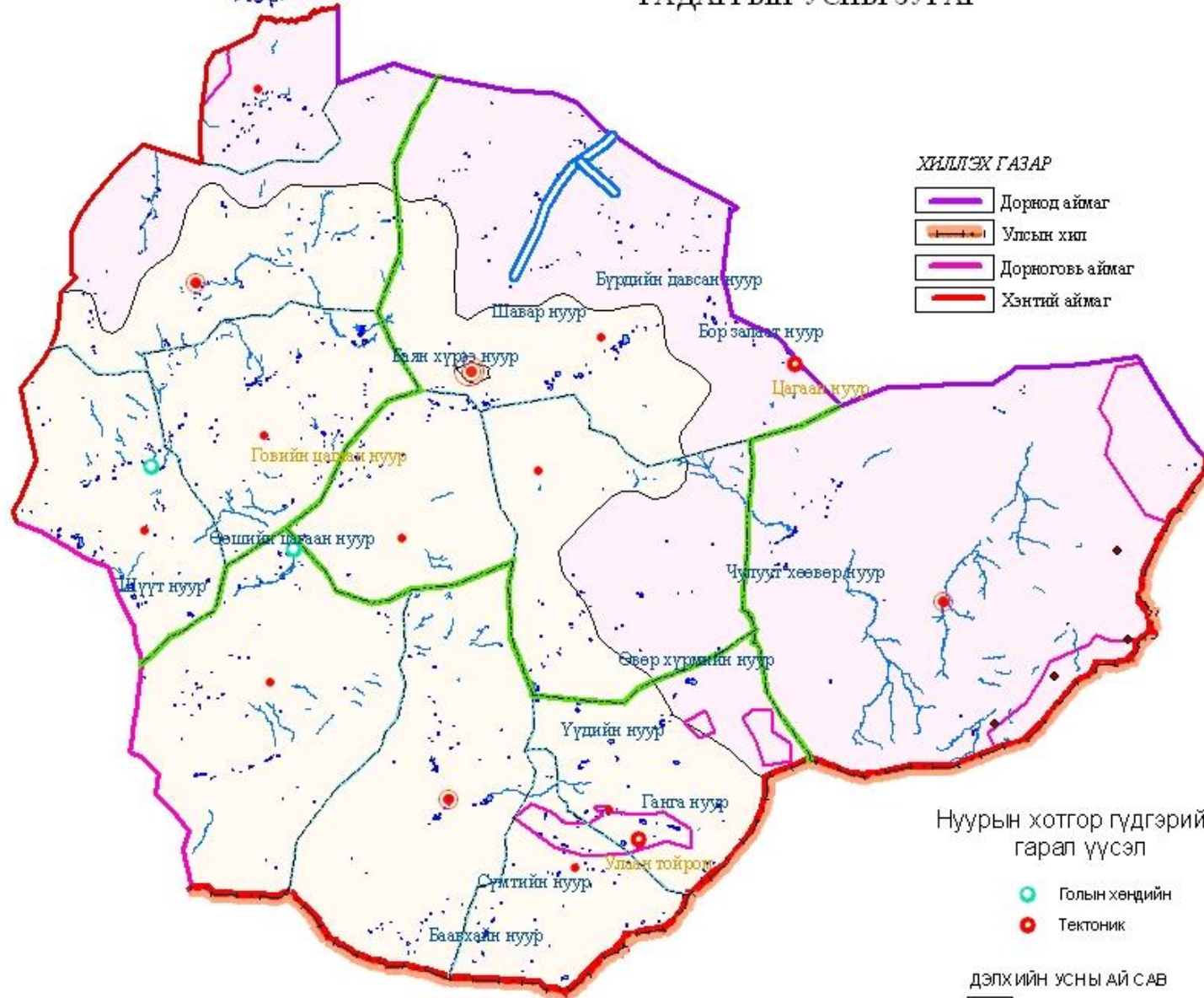


ХИЛЭХ ГАЗАР

- Дорнод аймаг
- Улсын хил
- Дорноговь аймаг
- Хэнтий аймаг

Таних тэмдэг

- Аймгийн төв
- Бүсийн төв
- Сумын төв
- Гол
- Ус татаж шуудуу
- Нуур
- Бүсийн хил
- Сумын хил
- Булаг
- Рашаан
- Тусгай хэрэгцээний газар



Нуурын хотгор гүдгэрийн гарал үүсэл

- Голын хөндийн
- Тектоник

ДЭЛХИЙН УСНЫ АЙ САВ

- Номхон далайн ай сав
- Төв Азийн гадагш урсгалгүй ай сав

Масштаб 1:2 000 000



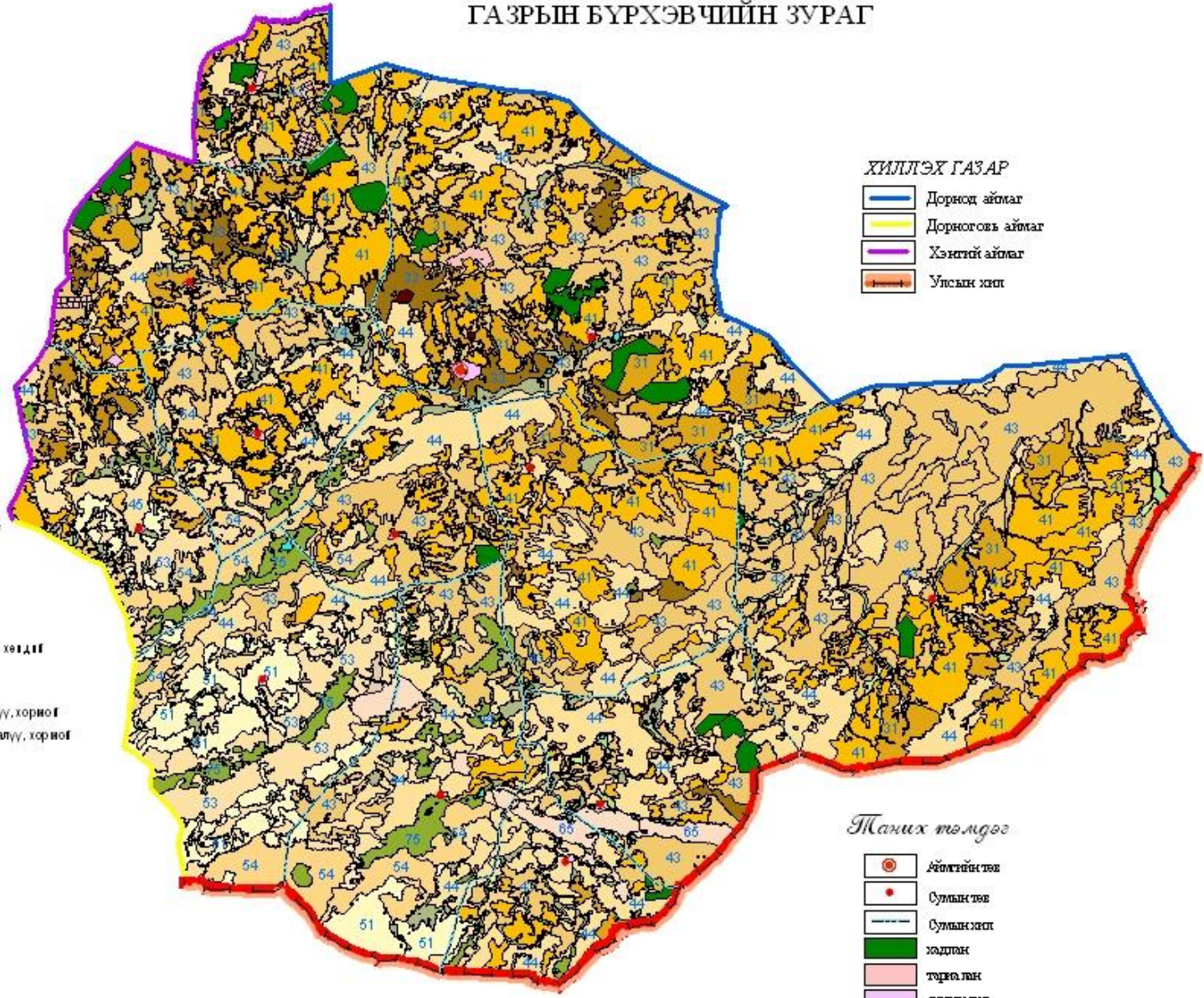
ГАЗРЫН БҮРХЭВЧИЙН ЗУРАГ

ХИЛЛЭХ ГАЗАР

- Дорнод аймаг
- Дорноговь аймаг
- Хэнтий аймаг
- Улсын хил

Газрын бүрхэвчийн ангилал

- Ойт хээрийн бүндэж ба нам ууль-уулс бол оодын нугачаат хөндий
- 21 таниулын ар өвөр хажуу талуу, хорног
- Нугарка гхээрийн бүндэж ба нам ууль-уулс хоорондын тэгшилт эр хөндий
- 31 таниулын хажуу талуу, хорног
 - 32 дундак ба таниулын орог дэд өгөр хажуу
 - 33 тэгшлвэр болон нугачаат хөндий
- Хуурай хээрийн бүндэж ба нам ууль-уулс хоорондын тэгшилт эр ба болал орлог хөндий, ухаа гүвээт тал
- 41 дундак ба таниулын хажуу талуу, хорног
 - 42 дундак ба таниулын орог дэд өгөр хажуу
 - 43 ухаа гүвээт доллорлог гөрлө хөндий
 - 44 тэгшлвэр ба оуластар доллорлог гөрлө хөндий
 - 45 сөөг бүхий тэгшлвэр ба оуластар доллорлог гөрлө хөндий
- Цөлөрөг хээрийн нам ууль, цав талгоодот гүвээргэг ба тэгшилт эр хөндий
- 51 цэцвэр хүрэл хөрстө таниулын орог, хажуу талуу, хорног
 - 52 сөр хөрстө т цав талгоод, таниулын орог, хажуу талуу, хорног
 - 53 ухаа гүвээт доллорлог тал хөндий
 - 54 ухаа гүвээт хөвгө тал хөндий
- Цөлийн нам ууль, цав талгоод, хурим марзат хот ос бүхий гүвээргэг ба тэгшилт эр хөндий
- 65 довтог, бөөргөл
 - 66 сүл бэхлсэн хөрстө т довтог, бөөргөл
- Нугарка гхээрийн бүндэж ба нам ууль-уулс хоорондын тэгшилт эр хөндий
- 71 койтон нуга
 - 72 татны чийглэг нуга
 - 74 давсархаг нуга
 - 75 танихотос

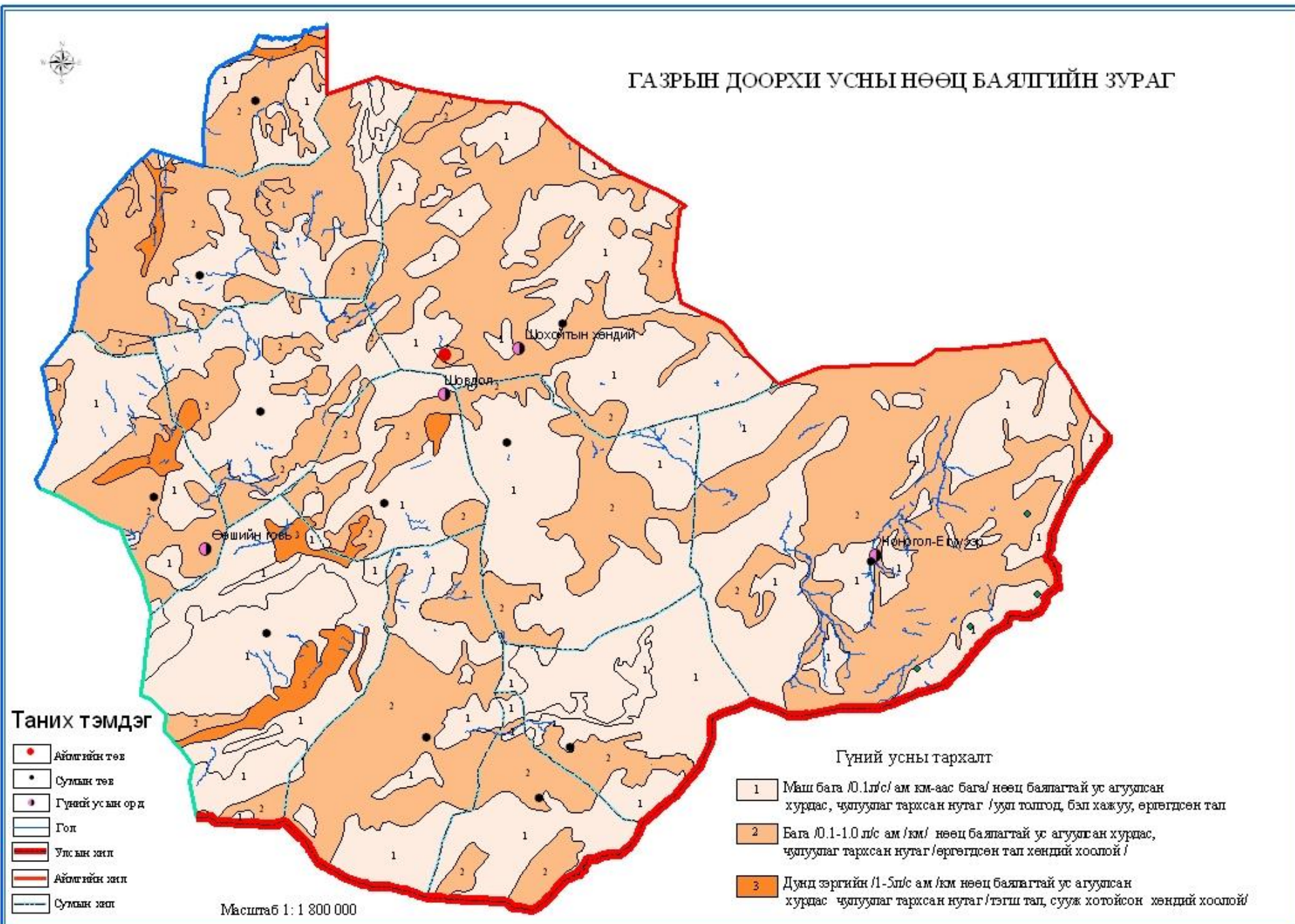


Таних тэмдэг

- Аймгийн төв
- Сумын төв
- Сумын хил
- хадлан
- төрөөтэн
- сумын төв
- нуур
- үндэвэр уурхай

Масштаб 1: 2 000 000

ГАЗРЫН ДООРХИ УСНЫ НӨӨЦ БАЯЛГИЙН ЗУРАГ



Таних тэмдэг

- Аймгийн төв
- Сумын төв
- Гүний усны орд
- Гол
- Улсын хил
- Аймгийн хил
- Сумын хил

Масштаб 1: 1 800 000

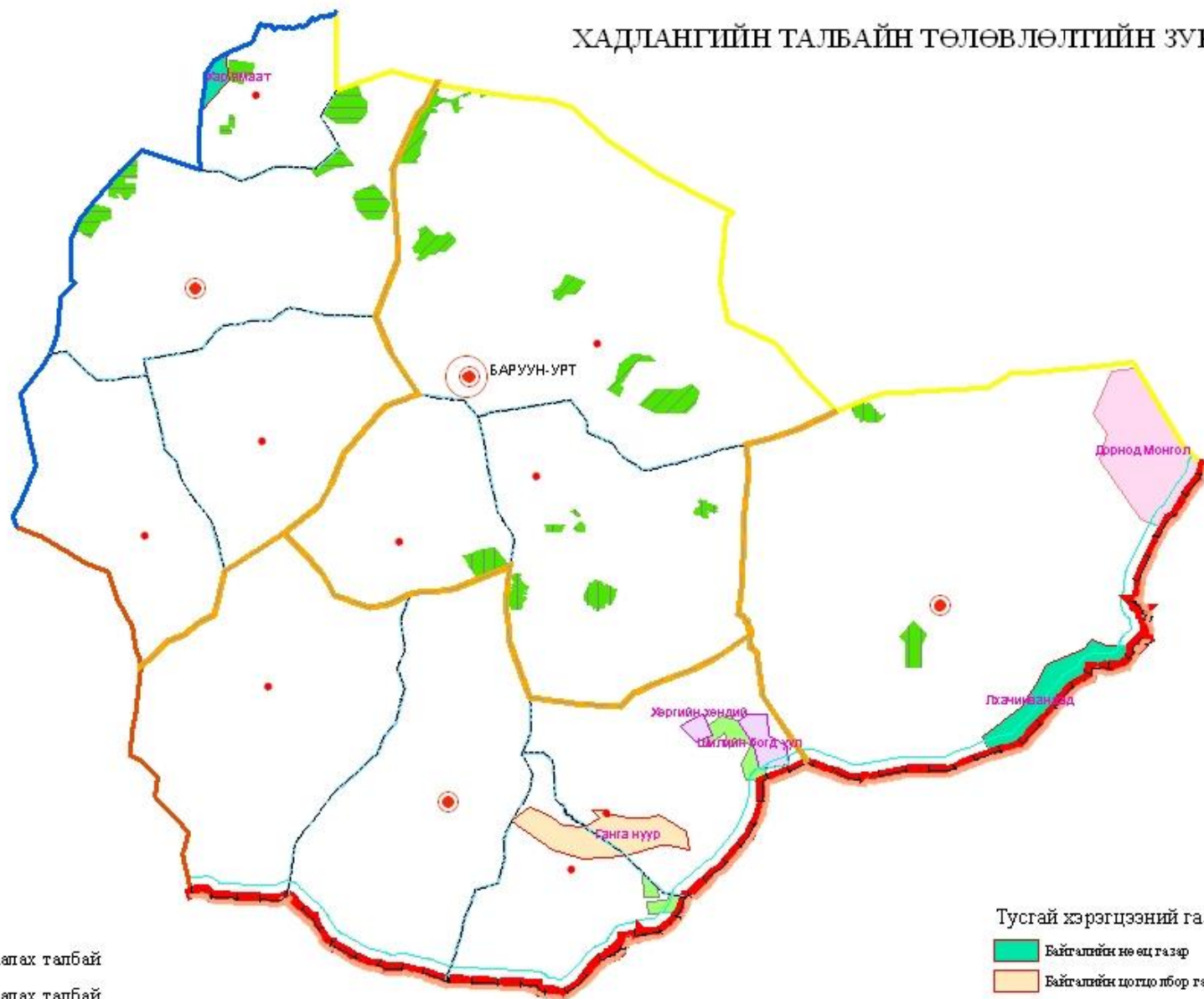
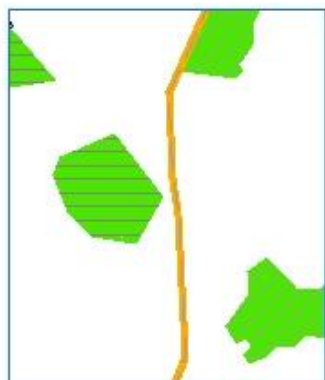
Гүний усны тархалт

- 1 Маш бага /0.1л/с/ ам /км-аас бага/ нөөц баялагтай ус агуулсан хурдас, чулуулаг тархсан нутаг /уул толгод, бэл хажуу, өргөгдсөн тал
- 2 Бага /0.1-1.0 л/с ам /км/ нөөц баялагтай ус агуулсан хурдас, чулуулаг тархсан нутаг /өргөгдсөн тал хөндий хоолой/
- 3 Дунд зэргийн /1-5л/с ам /км нөөц баялагтай ус агуулсан хурдас чулуулаг тархсан нутаг /тэгш тал, сууж хотойсон хөндий хоолой/

ХАДЛАНГИЙН ТАЛБАЙН ТӨЛӨВЛӨЛТИЙН ЗУРАГ



ХАДЛАНГИЙН ТАЛБАЙН ТӨЛӨВЛӨЛТИЙН ЗУРАГ
МАСШТАБ 1:800 000



Таних тэмдэг

- Аймгийн төв
- Бүсийн төв
- Сумын төв
- Аймгийн хил
- Бүсийн хил
- Сумын хил
- Хилийн зурвас

- Хадлангийн талбай
- 2005-2010 онд хашиж хамгаалах талбай
- 2010-2015 онд хашиж хамгаалах талбай
- 2015-2020 онд хашиж хамгаалах талбай

Тусгай хэрэгцээний газар

- Байгалийн нөөц газар
- Байгалийн цогцлолбор газар
- Дархан цаазат газар
- Дурсгалт газар

масштаб 1:2 000 000



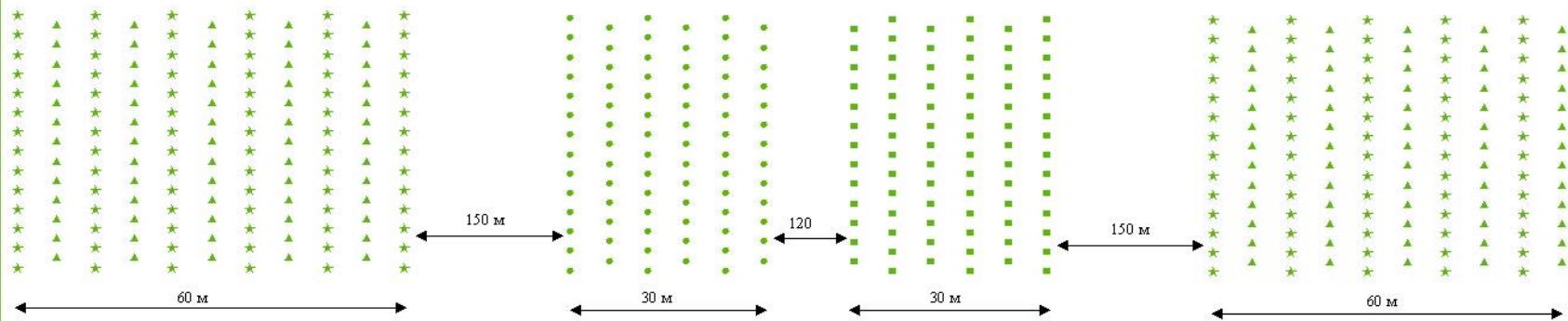
ХАДЛАН ТАРИАЛАНГИЙН ТАЛБАЙН ЗУРАГ

ТХГазар болон хилийн зурвасторсон хадлан



"Ногоон хэрэм" үндсэн зурвасын бүдүүвч зураг

Ногоон хэрмийн зурвасын өргөн 600 м

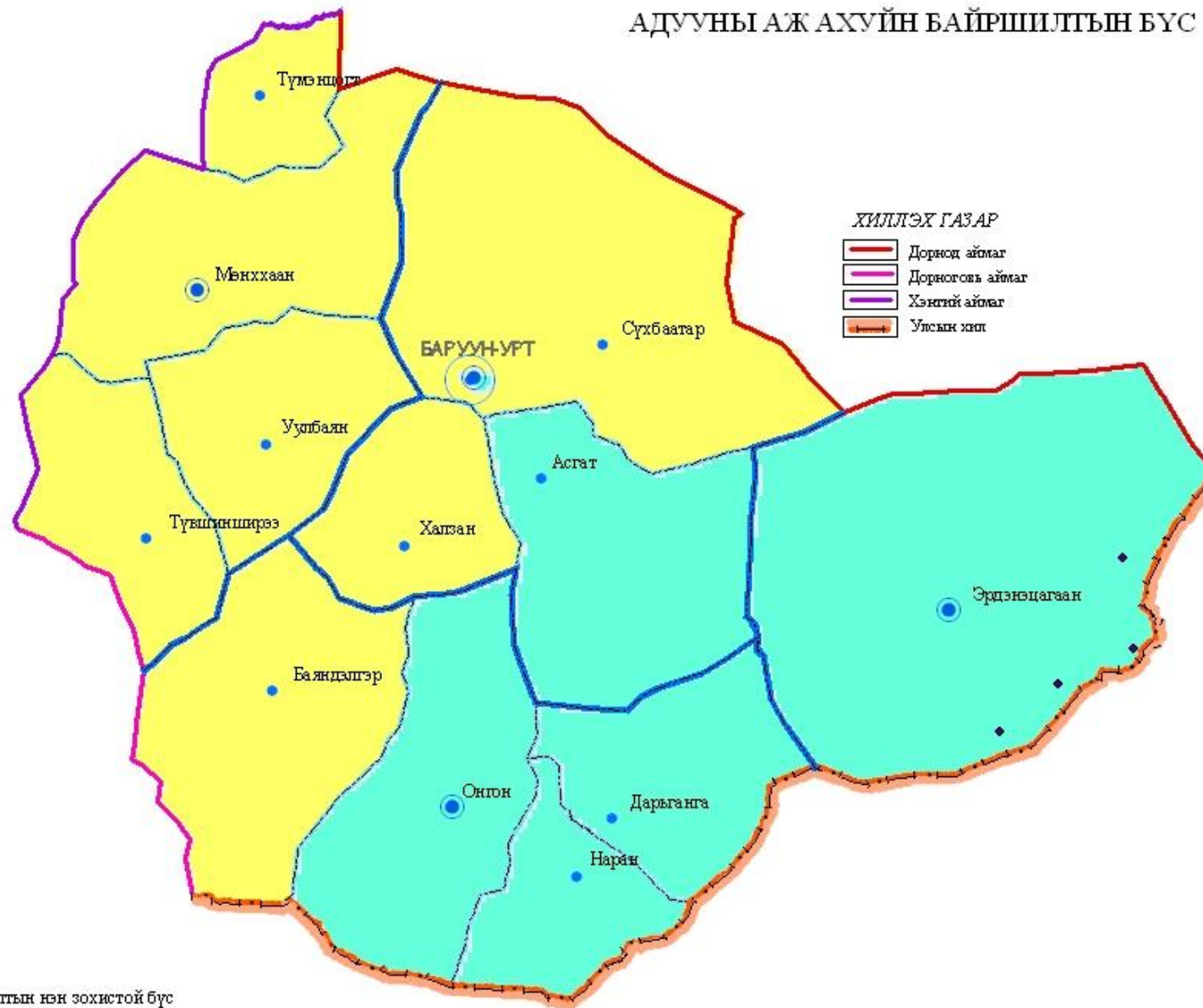


Эгнээ хооронд 6м, мод хооронд 3м

Таних гэмдэг

-  Улиас
-  Хайлаас
-  Гуйлс/чацаргана
-  Хуяйс/бургас

АДУУНЫ АЖ АХУЙН БАЙРШИЛТЫН БҮС



Таних тэмдэг

- Аймгийн төв
- Бүсийн төв
- Сумын төв
- Бүсийн хил
- Сумын хил

- Адууны аж ахуйн байршилтын нэн зохистой бүс
- Адууны аж ахуйн байршилтын зохистой бүс

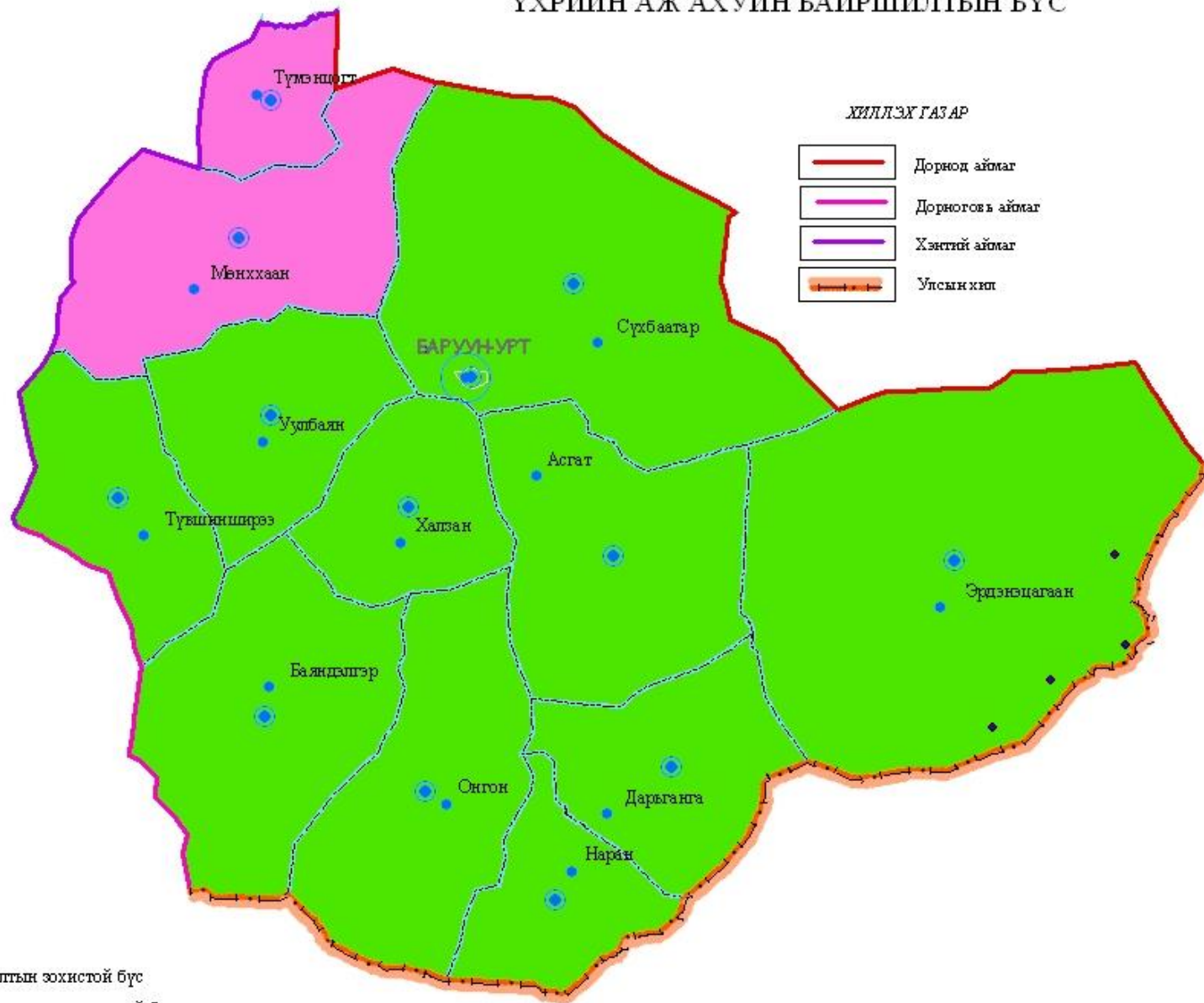
ХИЛЛЭХ ГАЗАР

- Дорнод аймаг
- Дорноговь аймаг
- Хэнтий аймаг
- Улсын хил

масштаб 1: 2 000 000

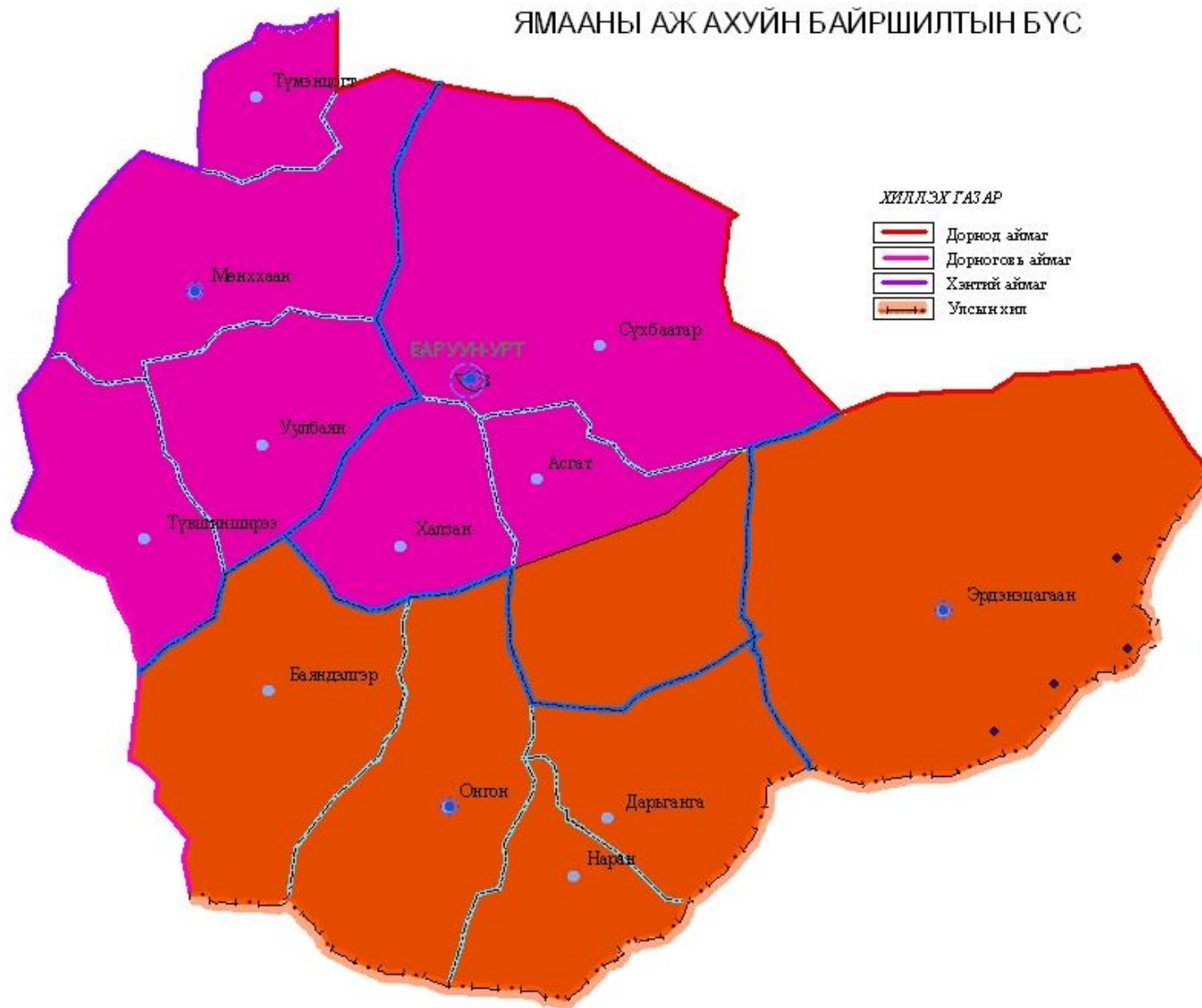


ҮХРИЙН АЖ АХУЙН БАЙРШИЛТЫН БҮС



масштаб 1 : 2 000 000

ЯМААНЫ АЖ АХУЙН БАЙРШИЛТЫН БҮС



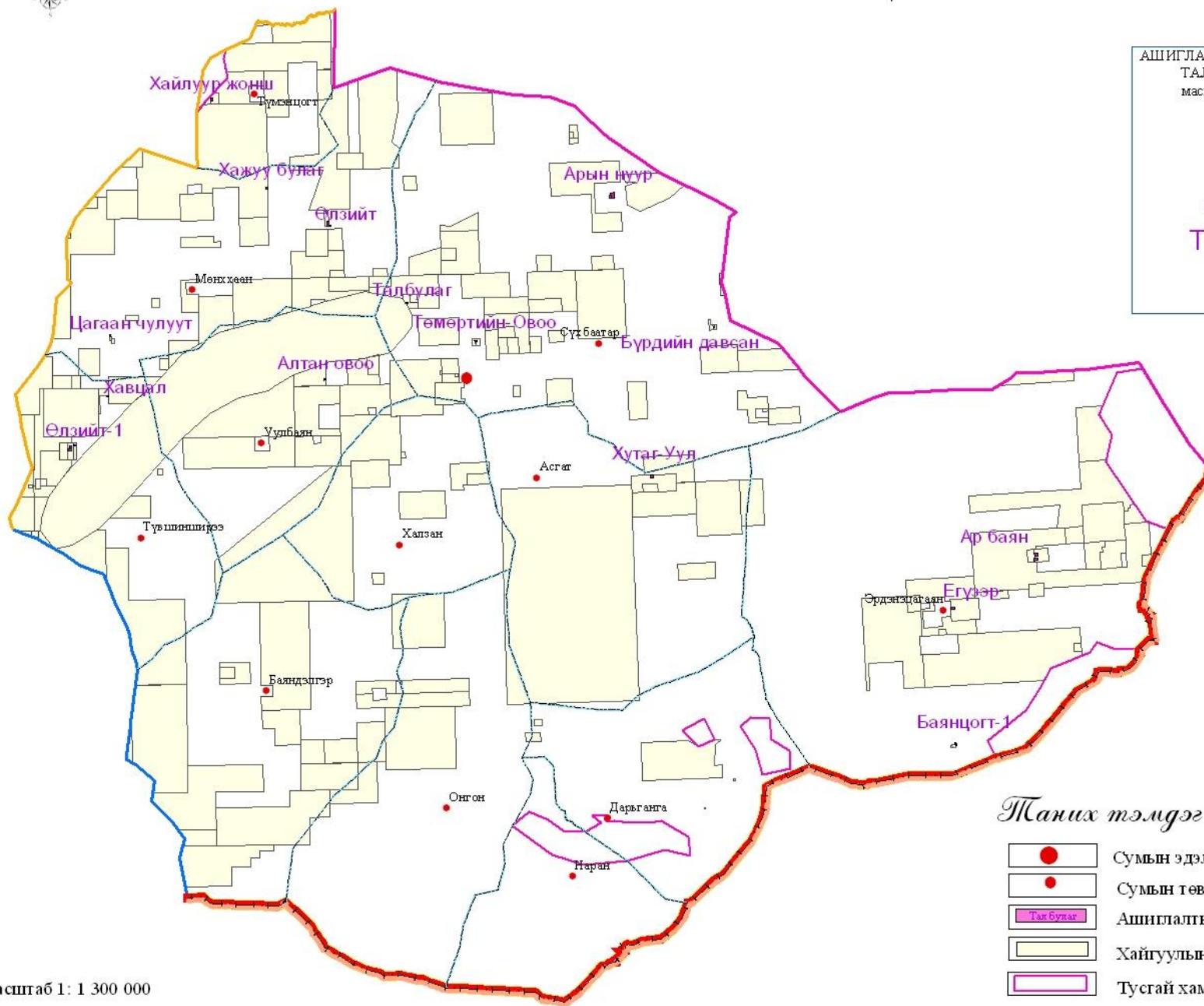
масштаб 1: 2 000 000

АШИГЛАЛТЫН БОЛОН ХАЙГУУЛЫН ЛИЦЕНЗТЭЙ ТАЛБАЙН ЗУРАГ



АШИГЛАЛТЫН ЛИЦЕНЗТЭЙ
ТАЛБАЙН ЗУРАГ
масштаб 1: 200 000

■ Талбулаг



Таних тэмдэг

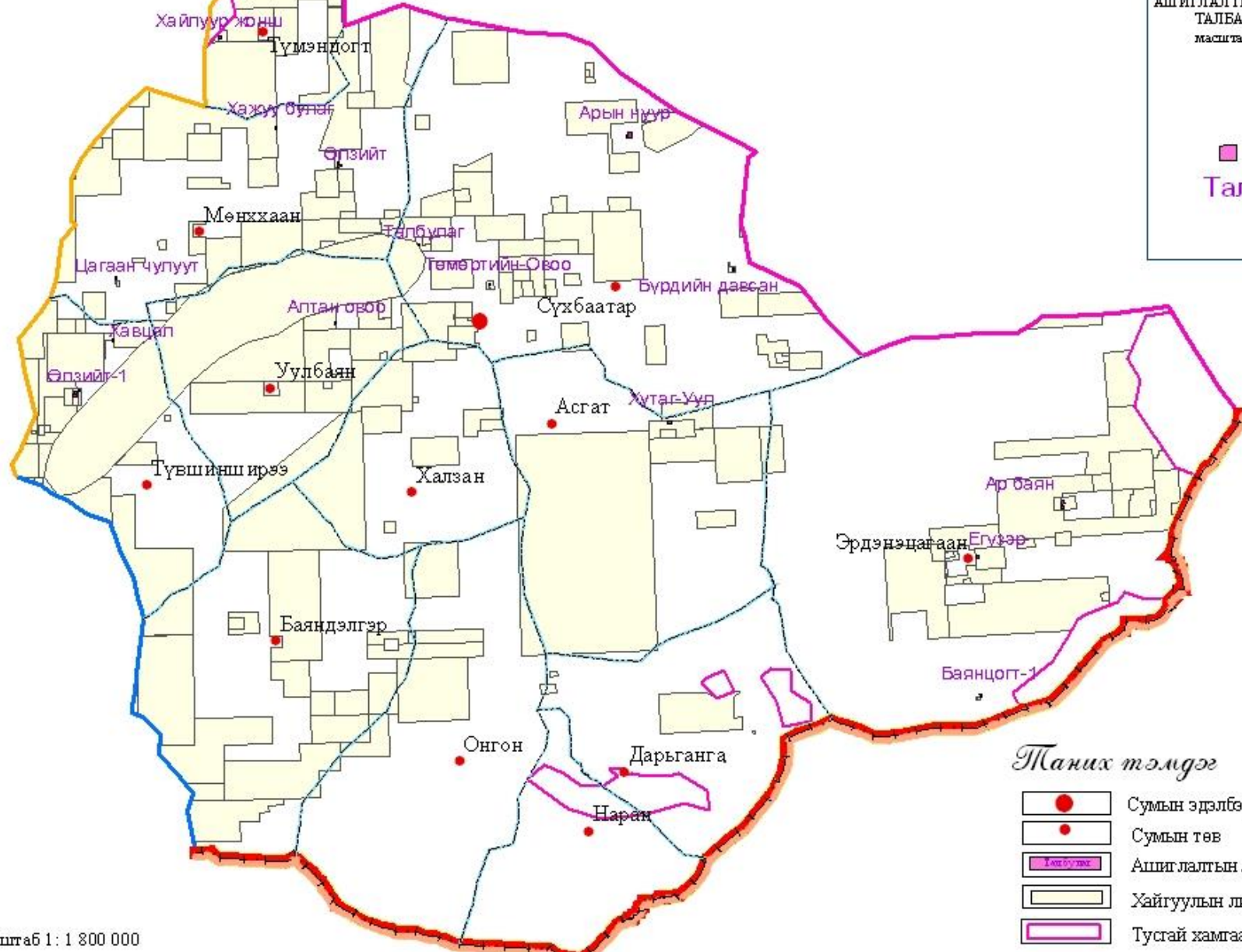
- Сумын эдэлбэр
- Сумын төв
- Талбулаг
- Хайгуулын лицензтэй талбай
- Тусгай хамгаалалттай газар

Масштаб 1: 1 300 000

АШИГЛАЛТЫН ХАЙГУУЛЫН ЛИЦЕНЗТЭЙ ТАЛБАЙН ЗУРАГ

АШИГЛАЛТЫН ЛИЦЕНЗТЭЙ
ТАЛБАЙН ЗУРАГ
масштаб 1: 200 000

■
Талбулаг



Таних тэмдэг

- Сумын эдэлбэр
- Сумын төв
- Талбулаг
- Хайгуулын лицензтэй талбай
- Тусгай хамгаалалттай газар

Масштаб 1: 1 800 000



Мөнххаан сумын суурьшлын
газрын функциональ бүсийн зураг
мэсш 1:13000










Мөнххаан сумын суурьшлын газрын функциональ бүсийн зураг

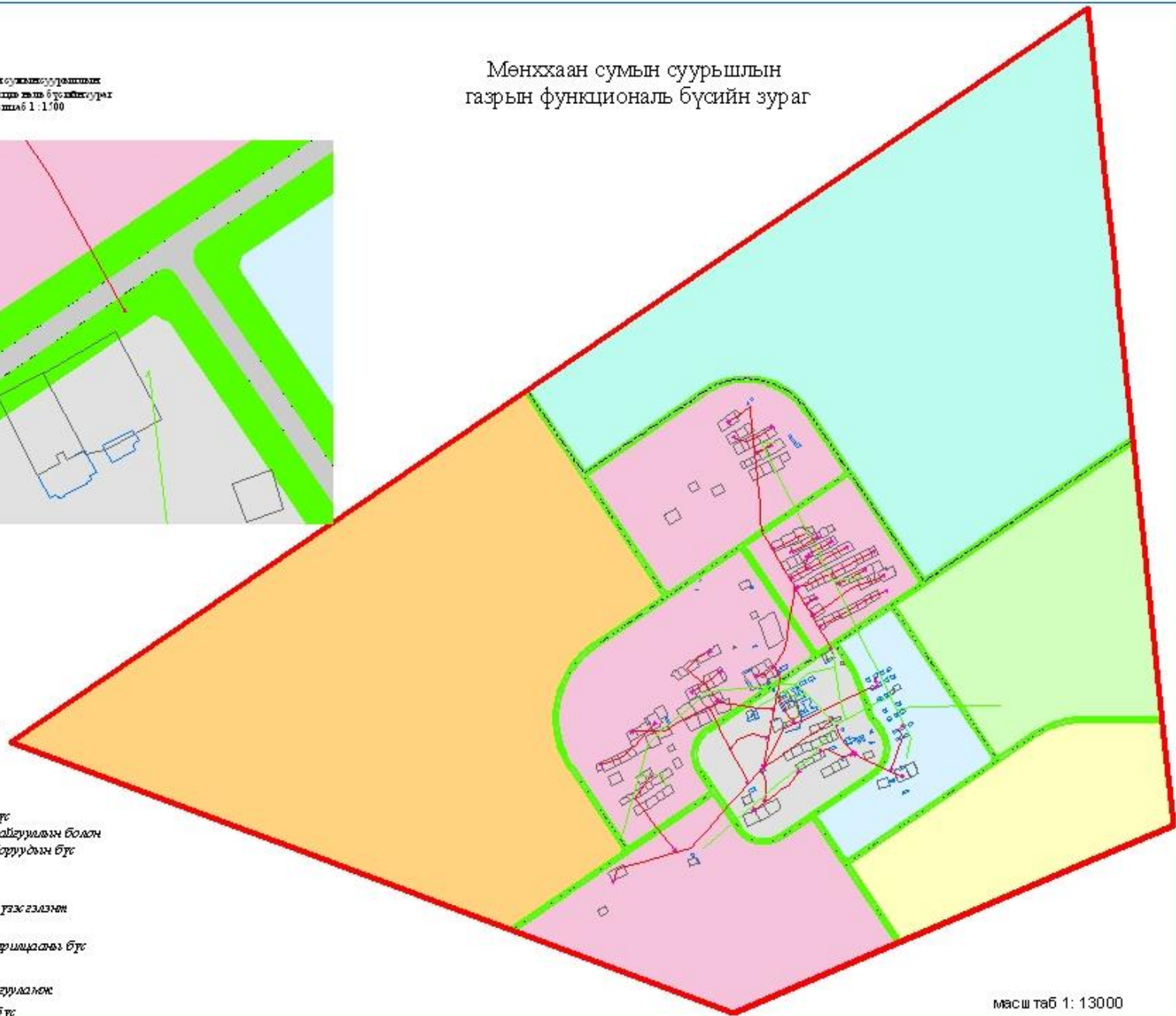


ТАНИХ ТЭМДЭГ

-  Холбоо
-  Дулааны шугам
-  Цахилгааны шугам
-  Цэвэр усны шугам
-  Сумын тэг горлог
-  Барилга байгууламж
-  Хашаа

СУУРЬШЛЫН БҮСИЙН ДЭД БҮГЭЦ

-  Гэр хороолол өргөжин тэлэл бүс
-  Загаг захиргааны захиргааны байгууллын болон нийтийн үйлчилгээний цогцолборруудын бүс
-  Орон суурьш бүс
-  Спорт амралт цэнгэл бүс
-  Хот суурин орчмын байгалийн үзэж гэлэнг газрыг хадгалан үрдээл бүс
-  Хот суурингийн доторхи зам харилцааны бүс
-  Хот суурингийн нөөц газар
-  Хот суурингийн ойногсон байгууламж
-  Эрчимт суурин мал аж ахуйн бүс



мэсш таб 1: 13000

Ногоон хэрэм



ТАНИХ ТЭМДЭГ



Үндсэн ойн зурвас

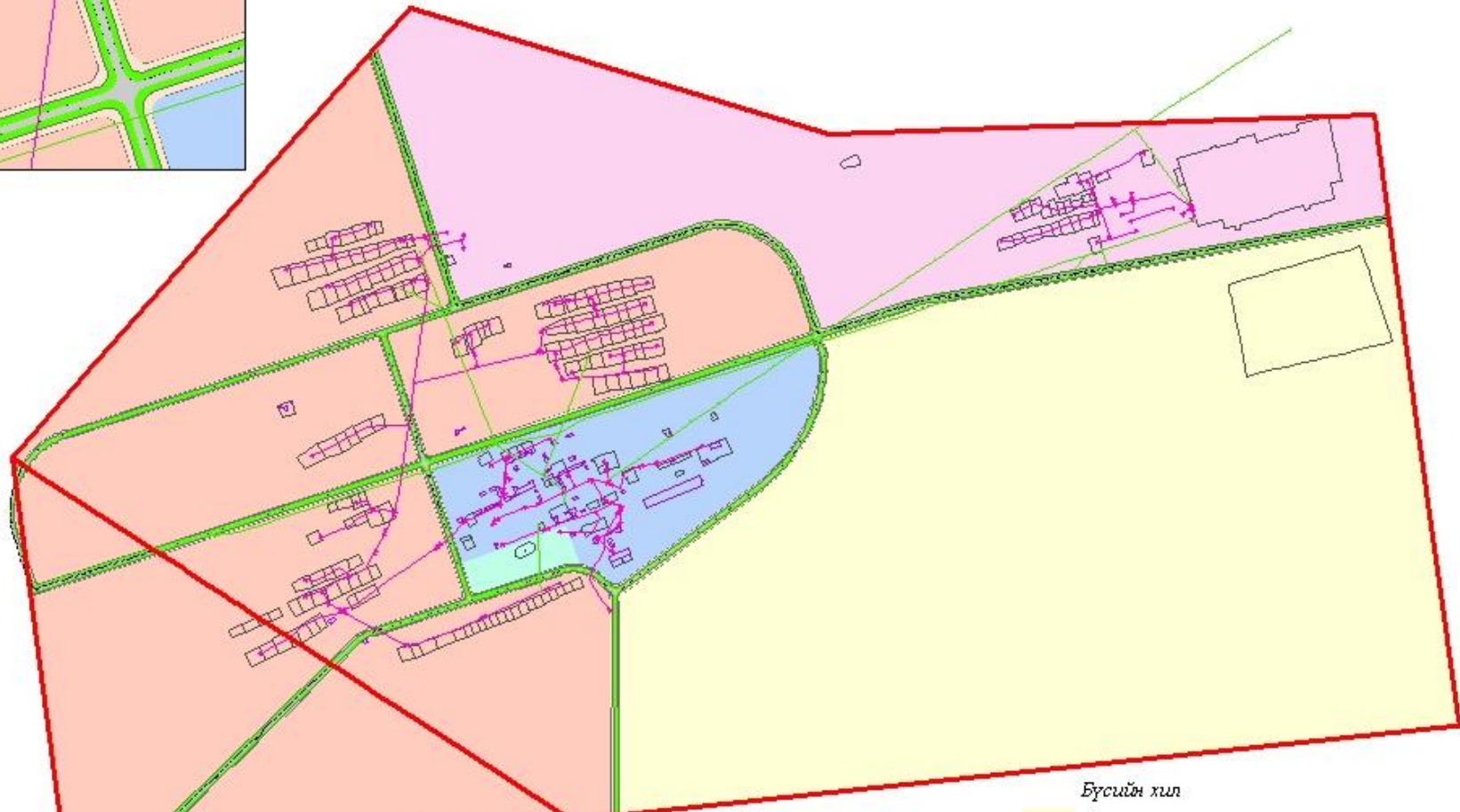


Туслах ойн зурвас

Масштаб 1 : 2 000 000

Онгон сумын суурьшлын газрын функциональ бүсийн зураг масштаб 1:4000

Онгон сумын суурьшлын газрын функциональ бүсийн зураг



1

Цэг II Дугаар	Өргөрөг градус	Өргөрөг минут	Өргөрөг секунт	Уртраг градус	Уртраг минут	Уртраг секунт
Өргөтгөл цэг	45	20	44.25	113	7	18.92

масштаб 1: 15 000

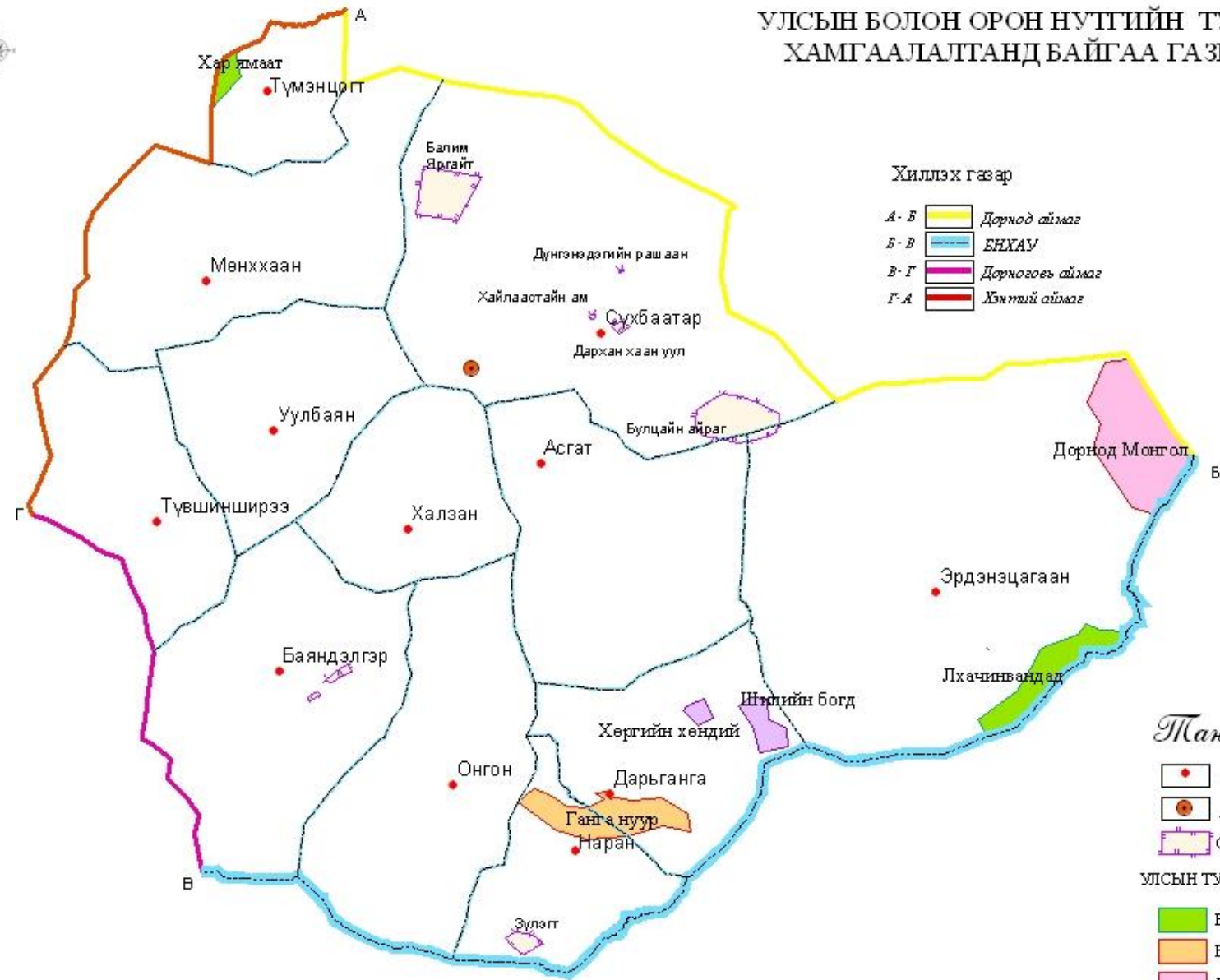
Таних тэмдэг

- Суужааг х төрлийн замын
- Хөдөөжилт зам
- Дамууны зам
- Баруун байгуулалт
- Хашаа

Бүсийн хил

- Урлаг, ажлаагаар ашиглагдах бүс
- Бүтээгдэхүүн үйлдвэрлэх бүс
- Хөдөөжилтийн төрлийн ажлаагаар ашиглагдах бүс
- Хөдөөжилтийн төрлийн ажлаагаар ашиглагдах бүс
- Хөдөөжилтийн төрлийн ажлаагаар ашиглагдах бүс
- Хөдөөжилтийн төрлийн ажлаагаар ашиглагдах бүс
- Хөдөөжилтийн төрлийн ажлаагаар ашиглагдах бүс
- Хөдөөжилтийн төрлийн ажлаагаар ашиглагдах бүс

УЛСЫН БОЛОН ОРОН НУТГИЙН ТУСГАЙ ХАМГААЛАЛТАНД БАЙГАА ГАЗРУУД



- Хиллэх газар**
- A-Б Дорнод аймаг
 - Б-В ЕНХАУ
 - В-Г Дорноговь аймаг
 - Г-А Хэнтий аймаг

Таних тэмдэг

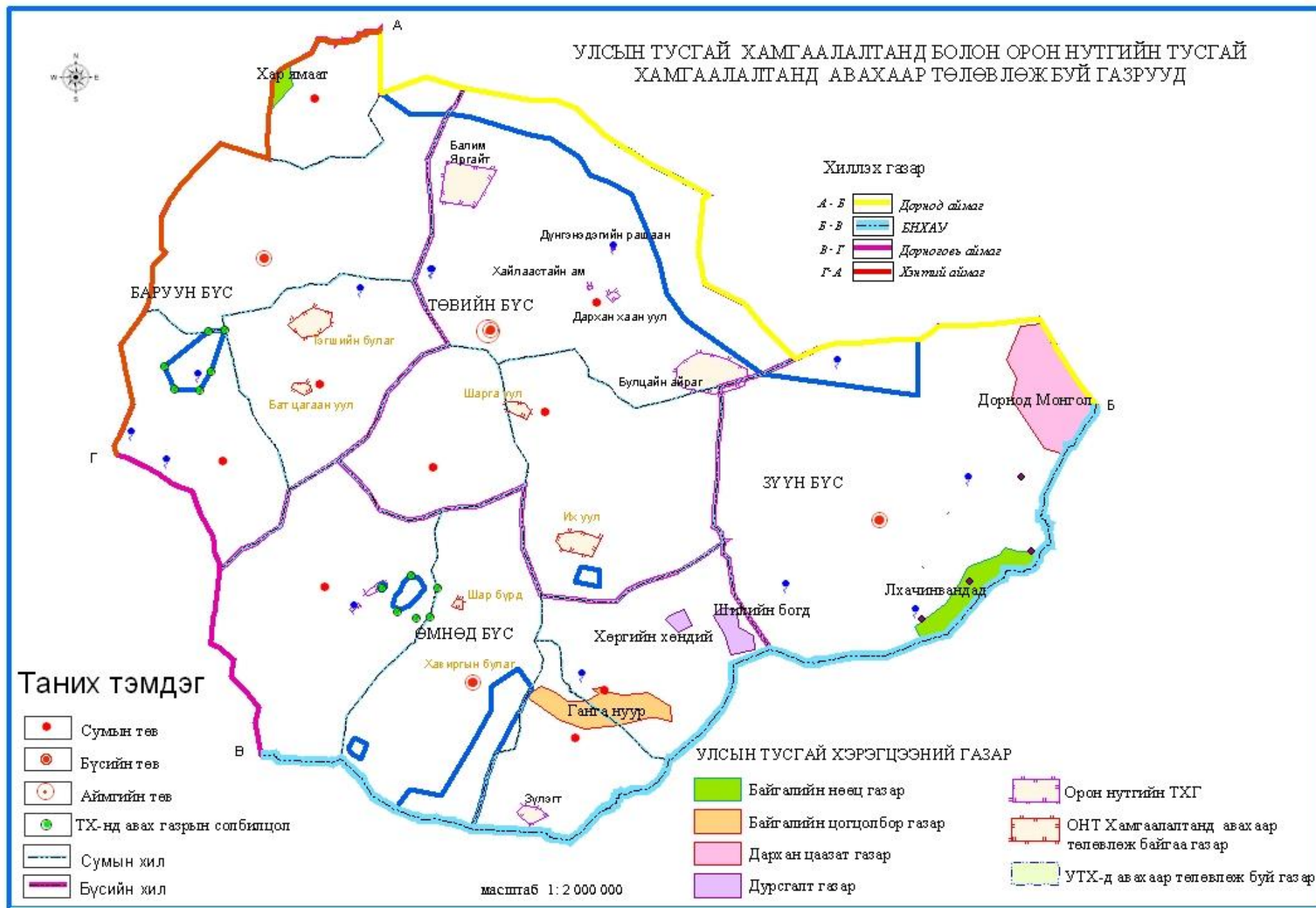
- Сумын төв
- Аймгийн төв
- Орон нутгийн ТХГ

УЛСЫН ТУСГАЙ ХЭРЭГЦЭЭНИЙ ГАЗАР

- Байгалийн нөөц газар
- Байгалийн цогцолбор газар
- Дархан цаазат газар
- Дурсгалт газар

масштаб 1: 2 000 000

УЛСЫН ТУСГАЙ ХАМГААЛАЛТАНД БОЛОН ОРОН НУТГИЙН ТУСГАЙ
ХАМГААЛАЛТАНД АВАХААР ТӨЛӨВЛӨЖ БУЙ ГАЗРУУД



Хиллэх газар

- A - B Дорнод аймгаг
- B - B ENXAV
- B - Г Дорноговь аймгаг
- Г - А Хэнтий аймгаг

Таних тэмдэг

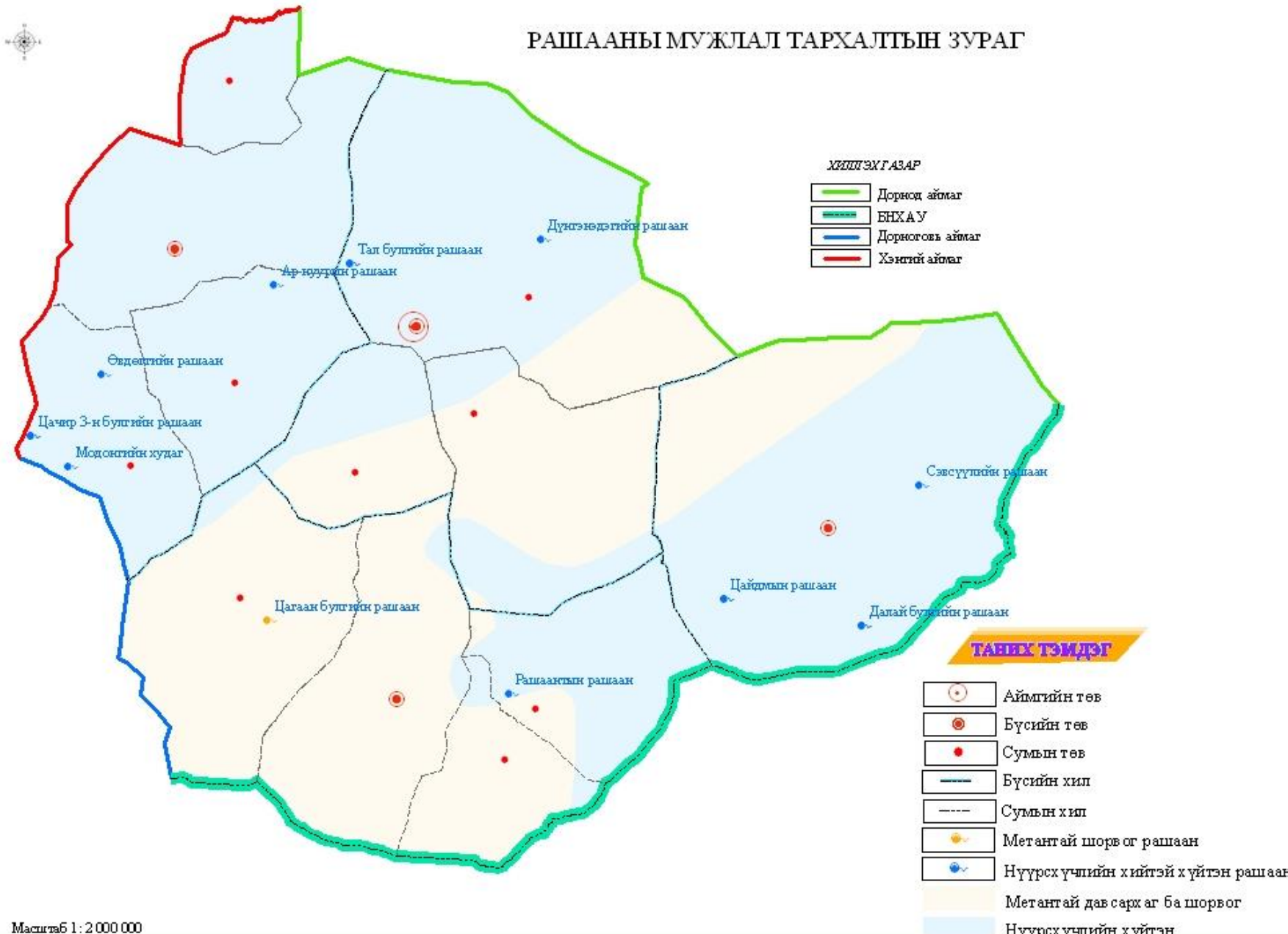
- Сумын төв
- Бүсийн төв
- Аймгийн төв
- ТХ-нд авах газрын солбицол
- Сумын хил
- Бүсийн хил

УЛСЫН ТУСГАЙ ХЭРЭГЦЭЭНИЙ ГАЗАР

- Байгалийн нөөц газар
- Байгалийн цогцолбор газар
- Дархан цаазат газар
- Дурсгалт газар
- Орон нутгийн ТХГ
- ОНТ Хамгаалалтанд авах аар төлөвлөж байгаа газар
- УТХ-д авах аар төлөвлөж буй газар

масштаб 1: 2 000 000

РАШААНЫ МУЖЛАЛ ТАРХАЛТЫН ЗУРАГ



ХИЙГЭХ ГАЗАР

- Дорнод аймаг
- БНХАУ
- Дорноговь аймаг
- Хэнтий аймаг

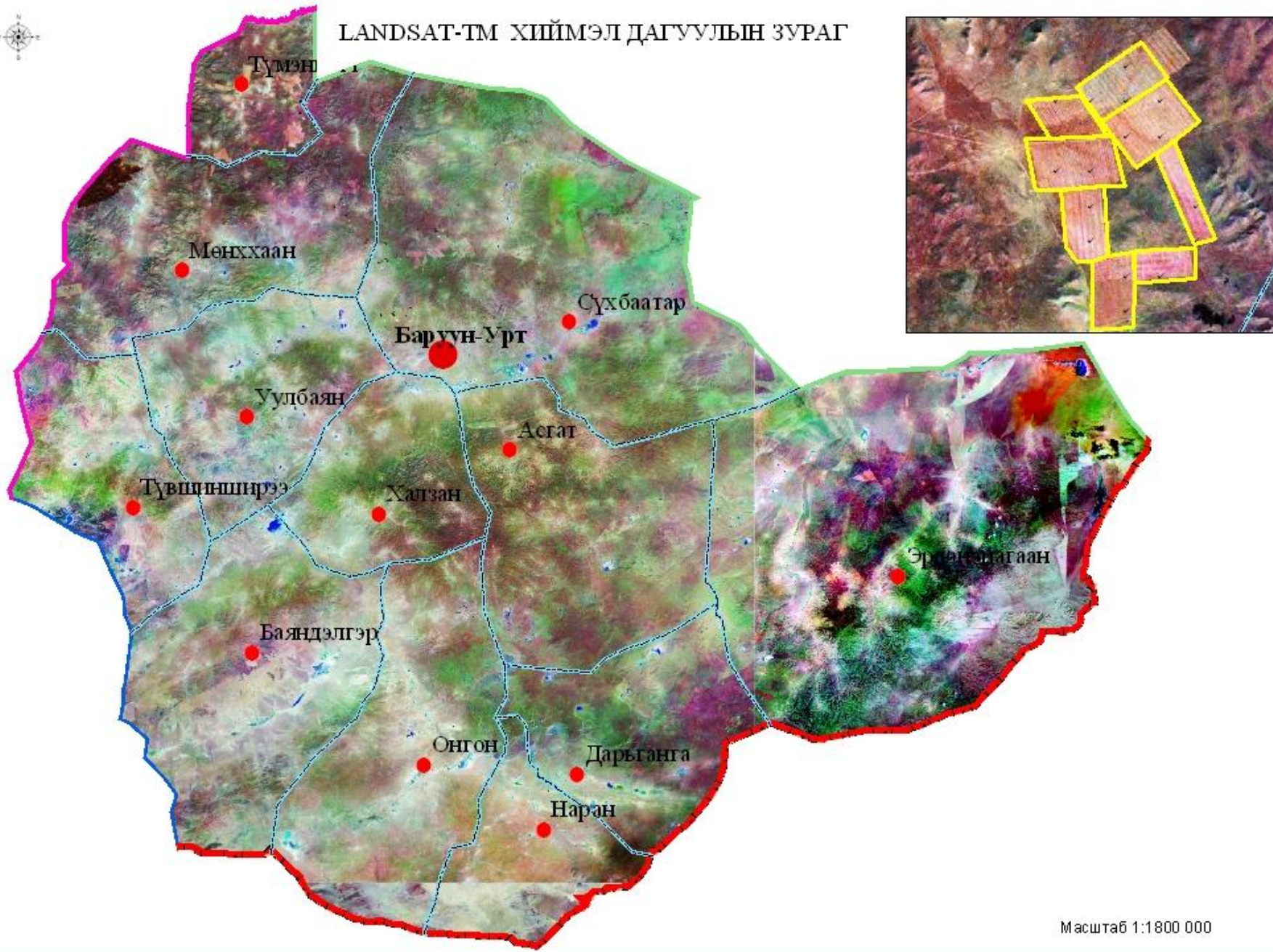
ТАНИХ ТЭМДЭГ

- Аймгийн төв
- Бүсийн төв
- Сумын төв
- Бүсийн хил
- Сумын хил
- Метангай шорвог рашаан
- Нүүрс үчлийн хийтэй хүйтэн рашаан
- Метангай давсаргаг ба шорвог
- Нүүрс үчлийн хүйтэн

Масштаб 1 : 2 000 000

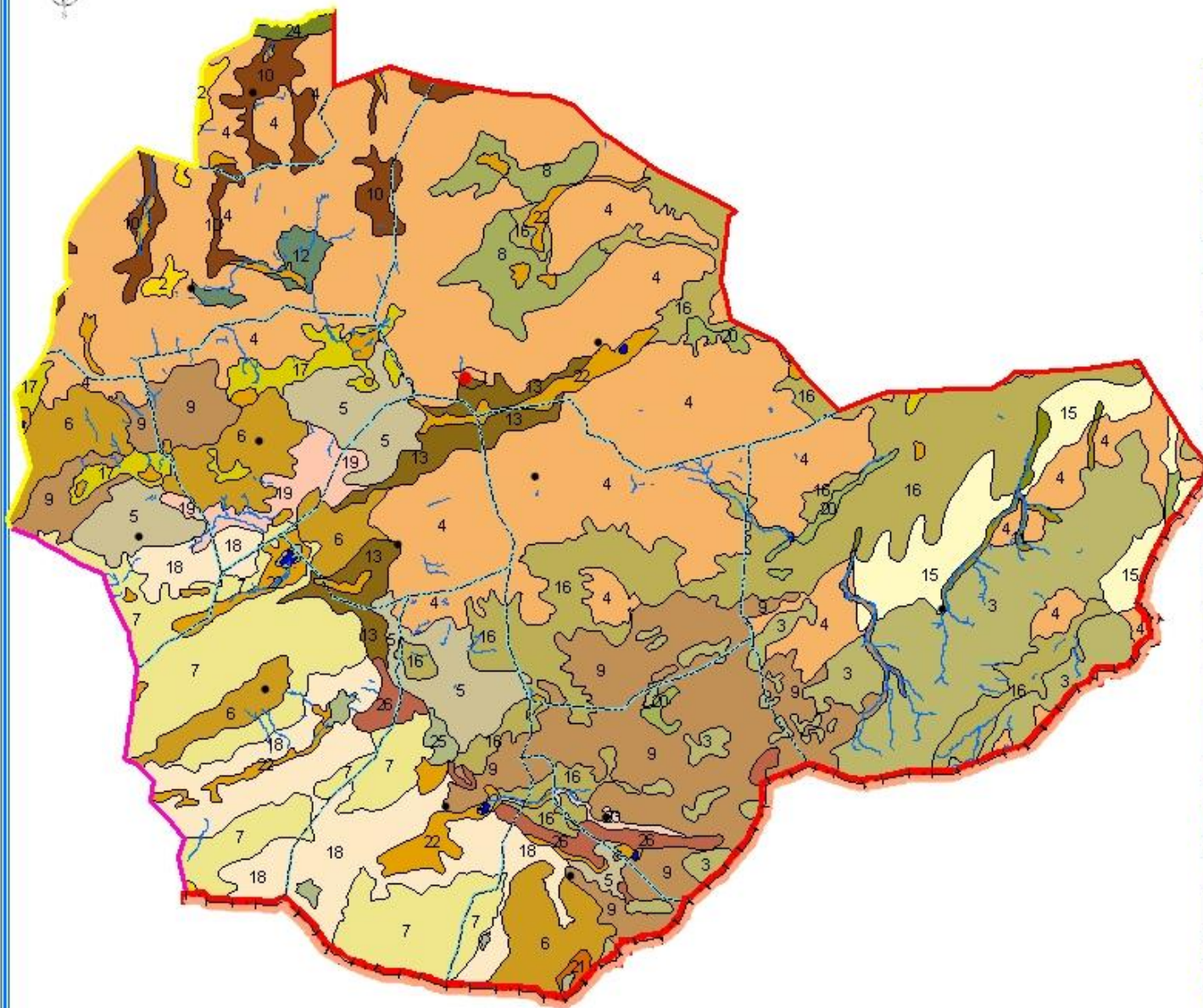


LANDSAT-TM ХИЙМЭЛ ДАГУУЛЫН ЗУРАГ



Масштаб 1:1800 000

ХӨРСНИЙ ЗУРАГ

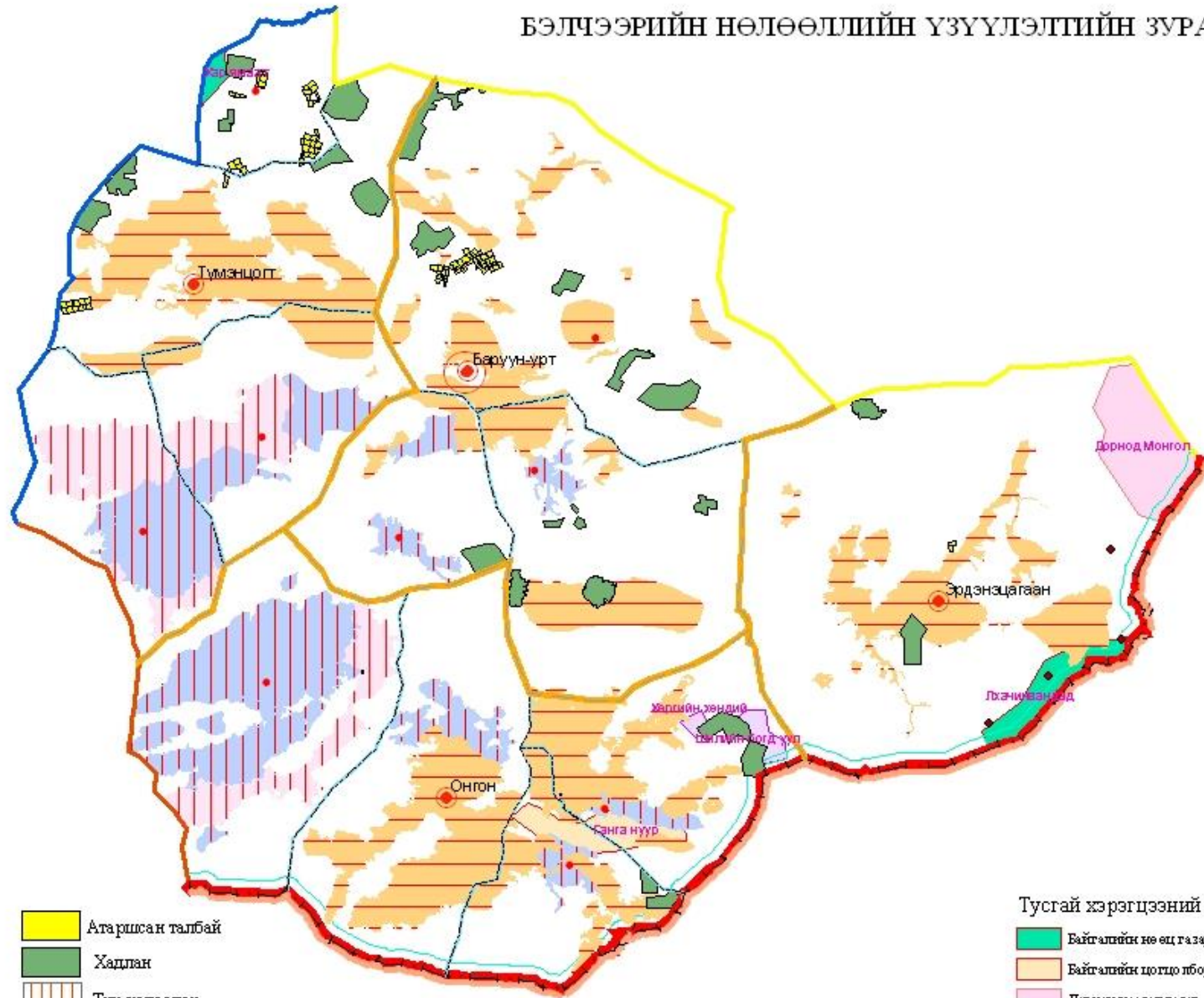


Сүхбаатараймгийн хөрсний тархалт

Код	Хөрсний нэр	Талбайн хэмжээ /га/	Эзлэх хувь
1	Уулын карбонатгүй хар шороон хөрс	7221	0.09%
2	Уулын хар хүрэн, уулын хар шороон хөрсний бүрдэл	25088	0.30%
3	Уулын ердийн хүрэн хөрс	657421	7.90%
4	Нэг уулс улаа гүеэ толгодын хар хүрэн, ердийн чулуурлаг хар хүрэн хөрстэй бүрдэл	2605752	31.62%
5	Ердийн хүрэн, нилгэн дэвсгэртэй хүрэн хөрс	320785	3.89%
6	Нилгэн чулуурлаг хүрэн, карбонатлаг хүрэн хөрсний бүрдэл	418956	5.08%
7	Ердийн цайвар хүрэн, хужирлаг цайвар хүрэн хөрстэй бүрдэл	649074	7.88%
8	Ердийн хар хүрэн, сүлэвтэр хөгжилтэй хөрс хужирлаг нэрээлэг хөрстэй бүрдэл	145821	1.77%
9	Ердийн хар хүрэн, ердийн чулуурлаг хүрэн хөрсний бүрдэл	788310	9.57%
10	Ердийн хар хүрэн хөрс, нугын хүрэн хөрсний бүрдэл	161372	1.96%
11	Үлднэл нугын хар хүрэн, нугын нэрээлэг хөрсний бүрдэл	20395	0.25%
12	Нэрээлэг хар хүрэн, нугын хужирлаг нэрээлэг хүрэн хөрсний бүрдэл	34387	0.42%
13	Ердийн хүрэн, үлднэл хүрэн нугарлаг хужирлаг хүрэн хөрс	146442	1.78%
14	Үлднэл нугын хүрэн, сул хөгжилтэй хүрэн хөрсний бүрдэл	11441	0.14%
15	Үлднэл нугын хүрэн, хужирлаг нэрээлэг хүрэн хөрсний бүрдэл	230783	2.80%
16	Үлднэл нугын хүрэн, хужирлаг хүрэн хөрстэй бүрдэл	854085	10.39%
17	Хужирлаг хүрэн, нугын нэрээлэг хүрэн хөрстэй бүрдэл	106737	1.30%
18	Ердийн цайвар хүрэн, нугын хүрэн хөрсний бүрдэл	518112	6.29%
19	Ердийн цайвар хүрэн, хужир нэрээлэг бүрдэл	86055	1.04%
20	Нугын хүрэн хужир нэрээлэг бүрдэл	50718	0.62%
21	Нугын хужирлаг хүрэн, үлднэл нугын хужир нэрээлэг бүрдэл	9558	0.12%
22	Хужир нэрээлэг бүрдэл	243048	2.95%
23	Нугын нэрээлэг, нугын хужирлаг хөрстэй бүрдэл	18066	0.22%
24	Аллювийн нугын, аллювийн нугын хээрлэсэн хөрс	14800	0.18%
25	Нугын хужирлаг нэрээлэг хөрс	32115	0.39%
26	Сул базальт элс	77537	0.94%
27	Ердийн цөлөрлөг хээрийн чулуурлаг бор хөрс	1833	0.02%
Ус		4675	0.06%
Нийт талбай /га-аар/		8240087	100.00%

Масштаб 1: 2 000 000

БЭЛЧЭЭРИЙН НӨЛӨӨЛЛИЙН ҮЗҮҮЛЭЛТИЙН ЗУРАГ



Таних тэмдэг

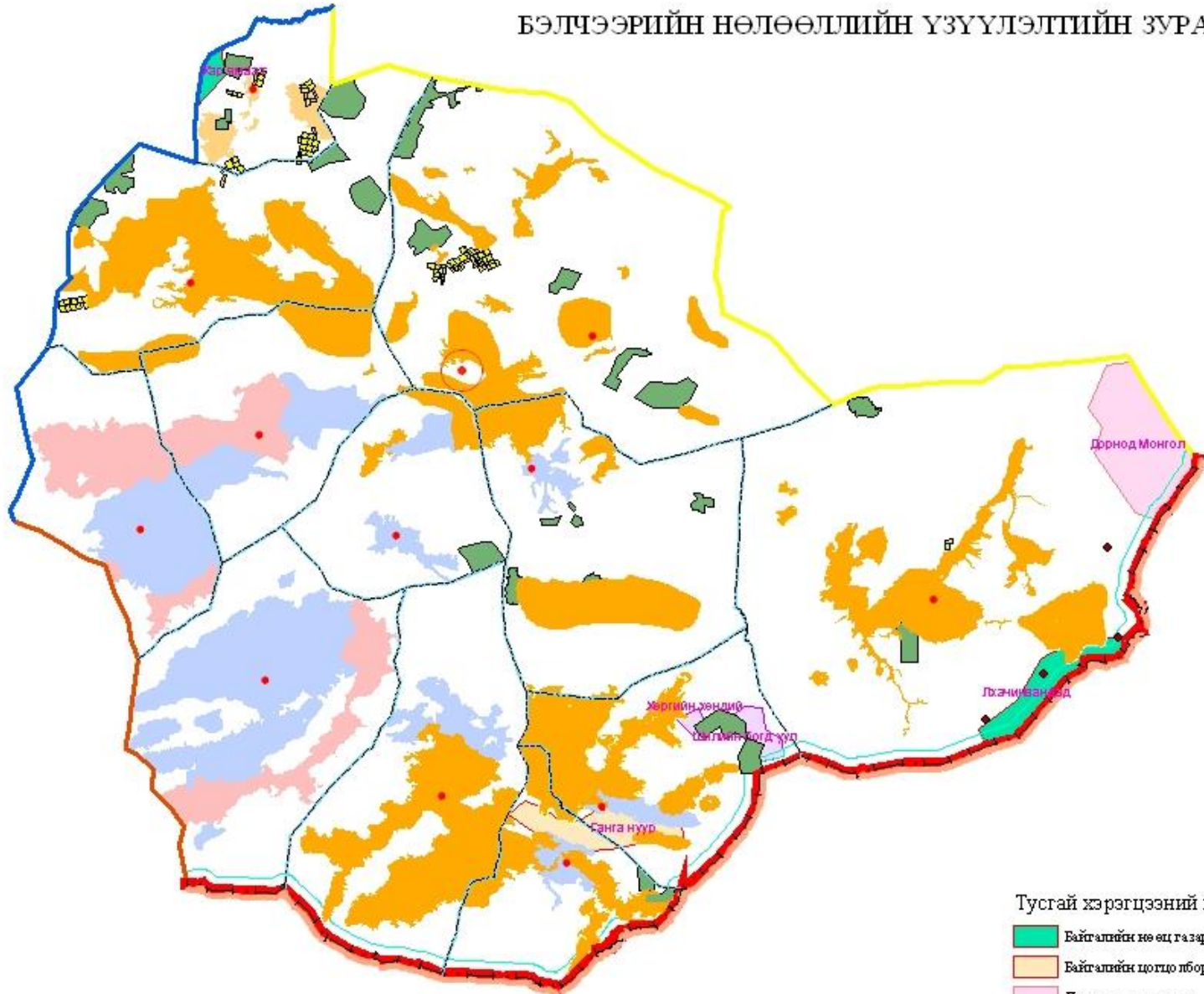
- Аймгийн төв
- Бүсийн төв
- Сумын төв
- Аймгийн хил
- Бүсийн хил
- Сумын хил
- Хилийн зурвас
- Дунд зэрэг талхлагдсан
- Их талхлагдсан
- Эцэсний нүүлгтэй бэлчээр

- Атаршсан талбай
- Хадлан
- Түр чөлөөлөх
- Сэлгэн ашиглах

- ### Тусгай хэрэгцээний газар
- Байгалийн нөөц газар
 - Байгалийн цогцлолбор газар
 - Дархан цаазат газар
 - Дурсгалт газар

масштаб 1 : 2 000 000

БЭЛЧЭЭРИЙН НӨЛӨӨЛЛИЙН ҮЗҮҮЛЭЛТИЙН ЗУРАГ



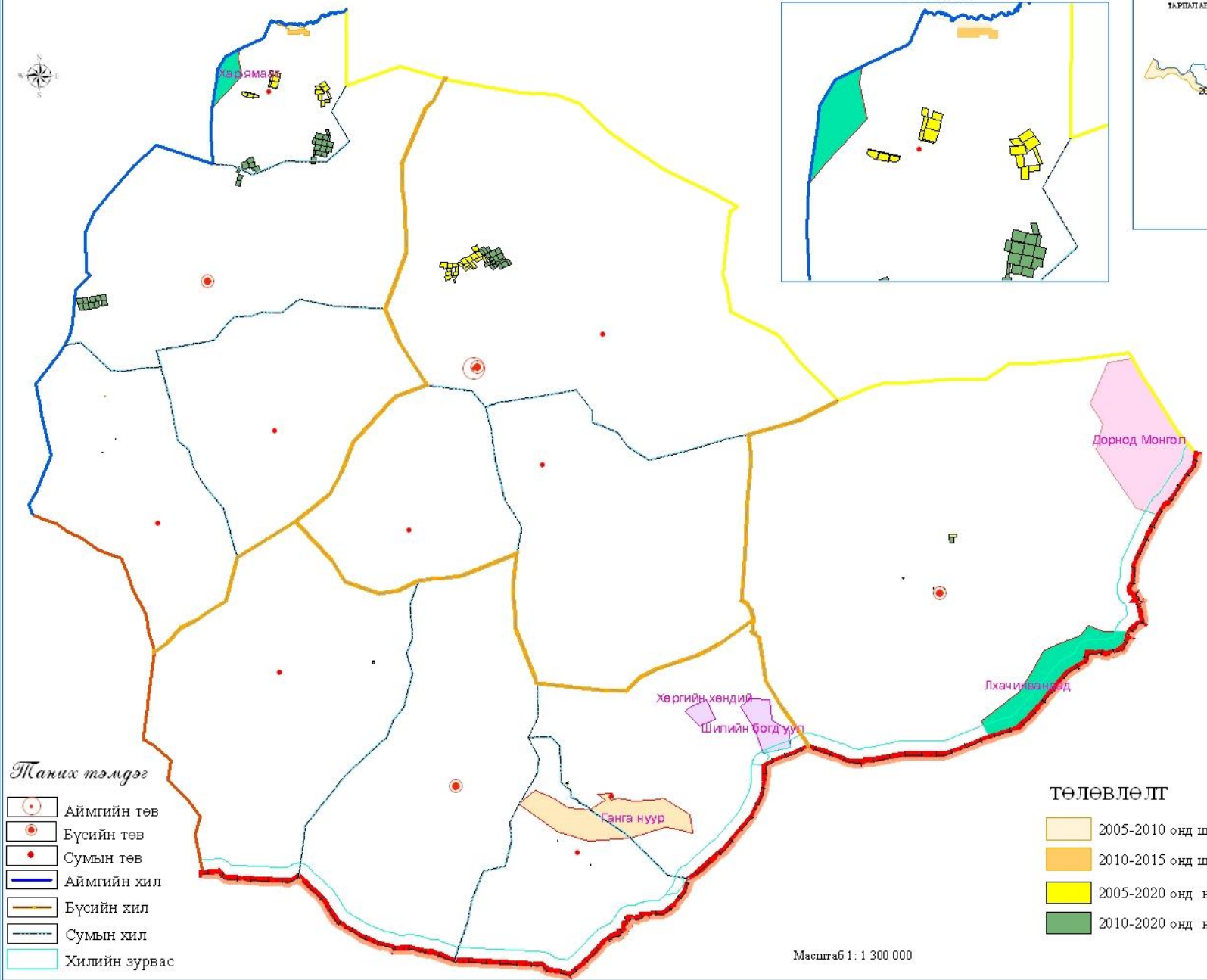
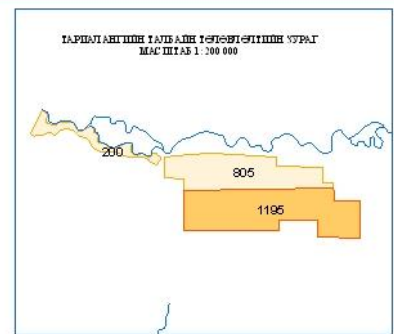
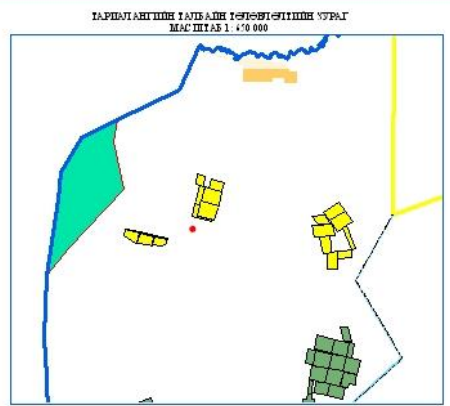
Таних тэмдэг

- Аймгийн төв
- Сумын хил
- Хилийн зурвас
- Дунд зэрэг талжлагдсан
- Их талжлагдсан
- Элсний нүүлттэй бэлчээр
- Атаршсан талбай
- Хадлан

- ### Тусгай хэрэгцээний газар
- Байгалийн ноёд газар
 - Байгалийн цогцлолбор газар
 - Дархан цаазат газар
 - Дурсгалт газар

масштаб 1 : 2 000 000

ТАРИАЛАНГИЙН ТАЛБАЙН ТӨЛӨВЛӨЛТИЙН ЗУРАГ



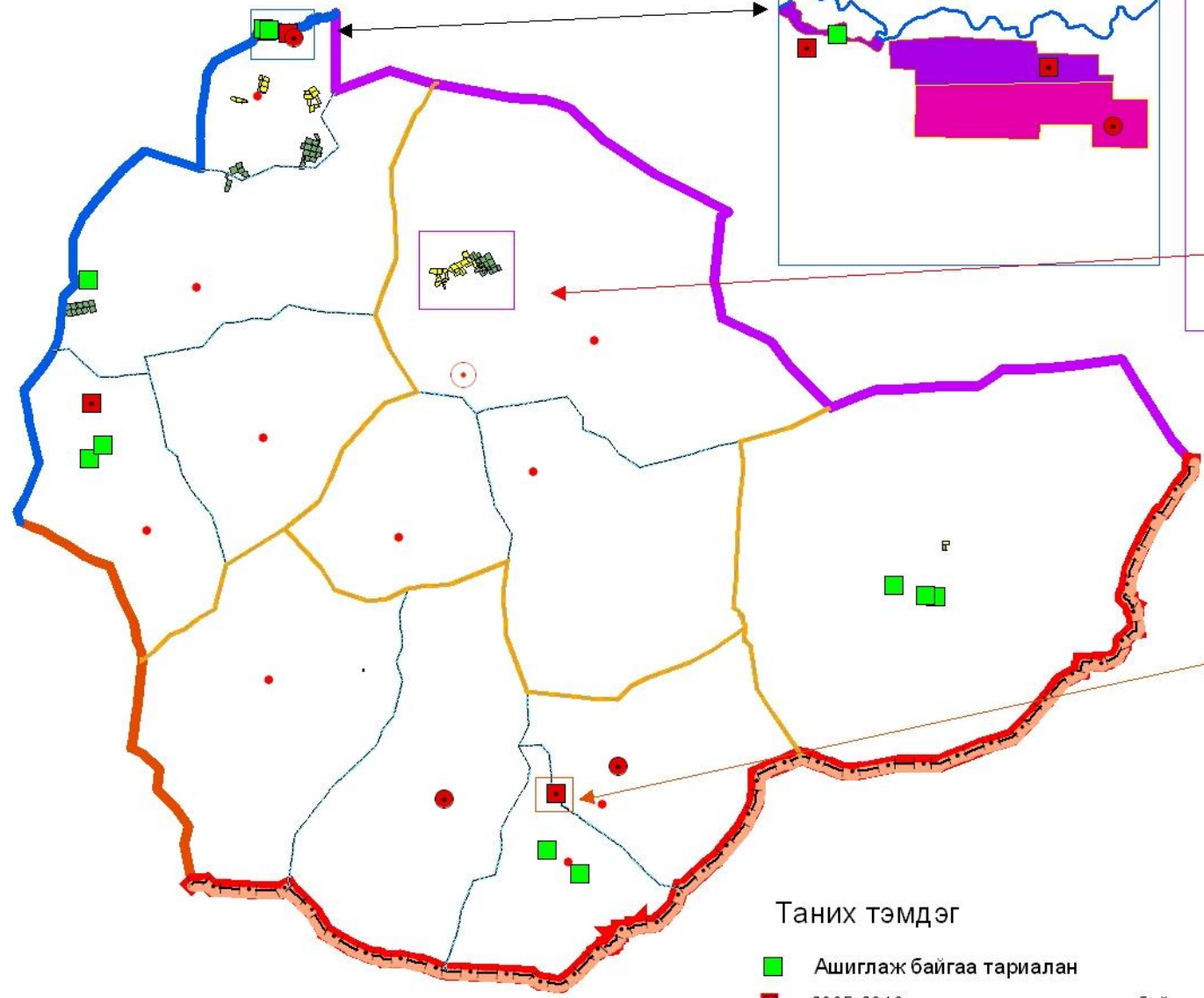
- Таних тэмдэг*
- Аймгийн төв
 - Бүсийн төв
 - Сумын төв
 - Аймгийн хил
 - Бүсийн хил
 - Сумын хил
 - Хилийн зурвас

- ТӨЛӨВЛӨЛТ**
- 2005-2010 онд шинээр эзэмших талбай
 - 2010-2015 онд шинээр эзэмших талбай
 - 2005-2020 онд нөхөн сэргээлт хийх талбай
 - 2010-2020 онд нөхөн сэргээлт хийх талбай

Масштаб 1 : 1 300 000



ТАРИАЛАНГИЙН ТАЛБАЙН ТӨЛӨВЛӨЛТИЙН ЗУРАГ

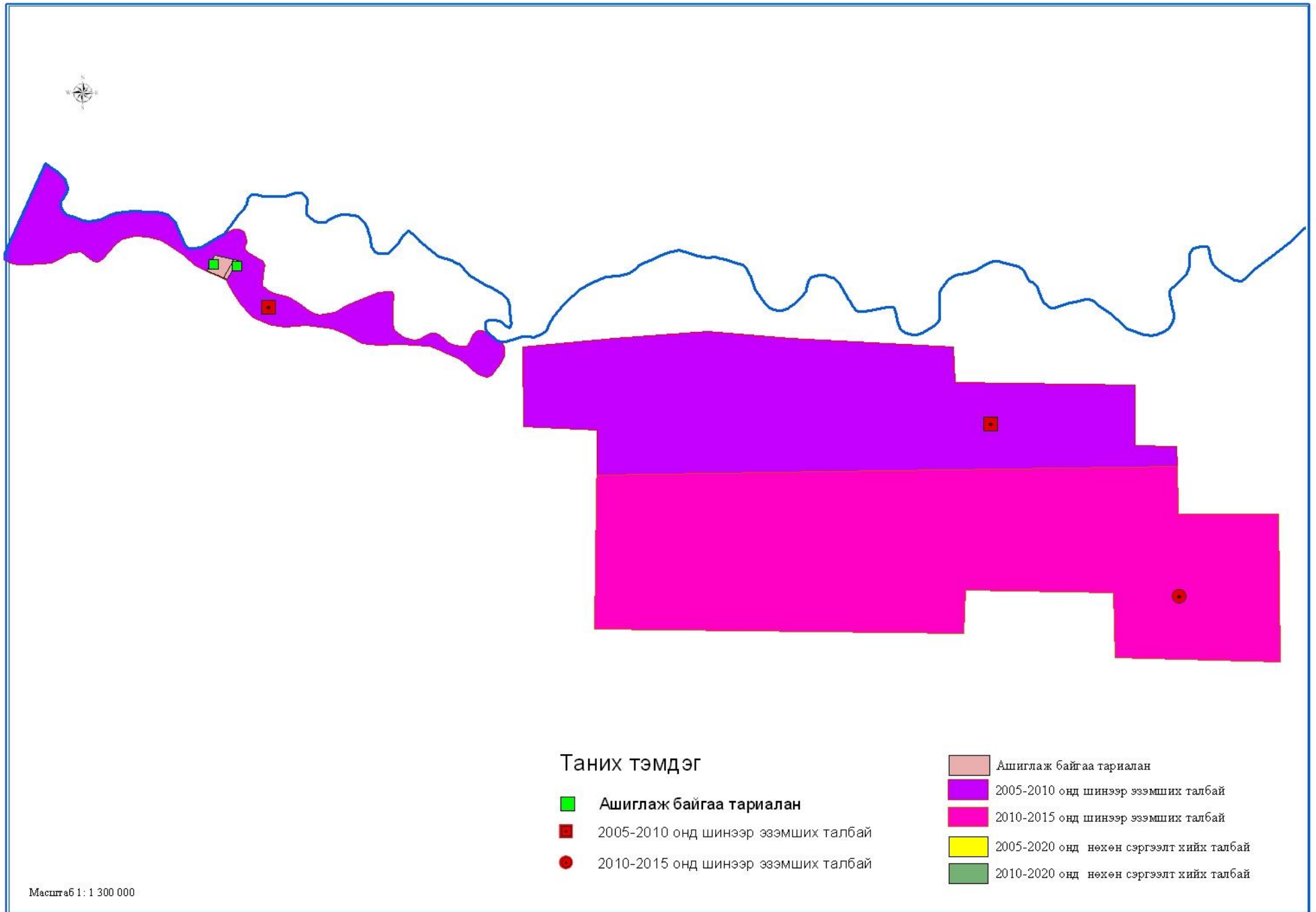


Таних тэмдэг

- Ашиглаж байгаа тариалан
- 2005-2010 онд шинээр эзэмших талбай
- 2010-2015 онд шинээр эзэмших талбай

- 2005-2010 онд шинээр эзэмших талбай
- 2010-2015 онд шинээр эзэмших талбай
- 2005-2020 онд нөхөн сэргээлт хийх талбай
- 2010-2020 онд нөхөн сэргээлт хийх талбай

Масштаб 1: 1 300 000





Т. Ойдов






ЗДТГазар

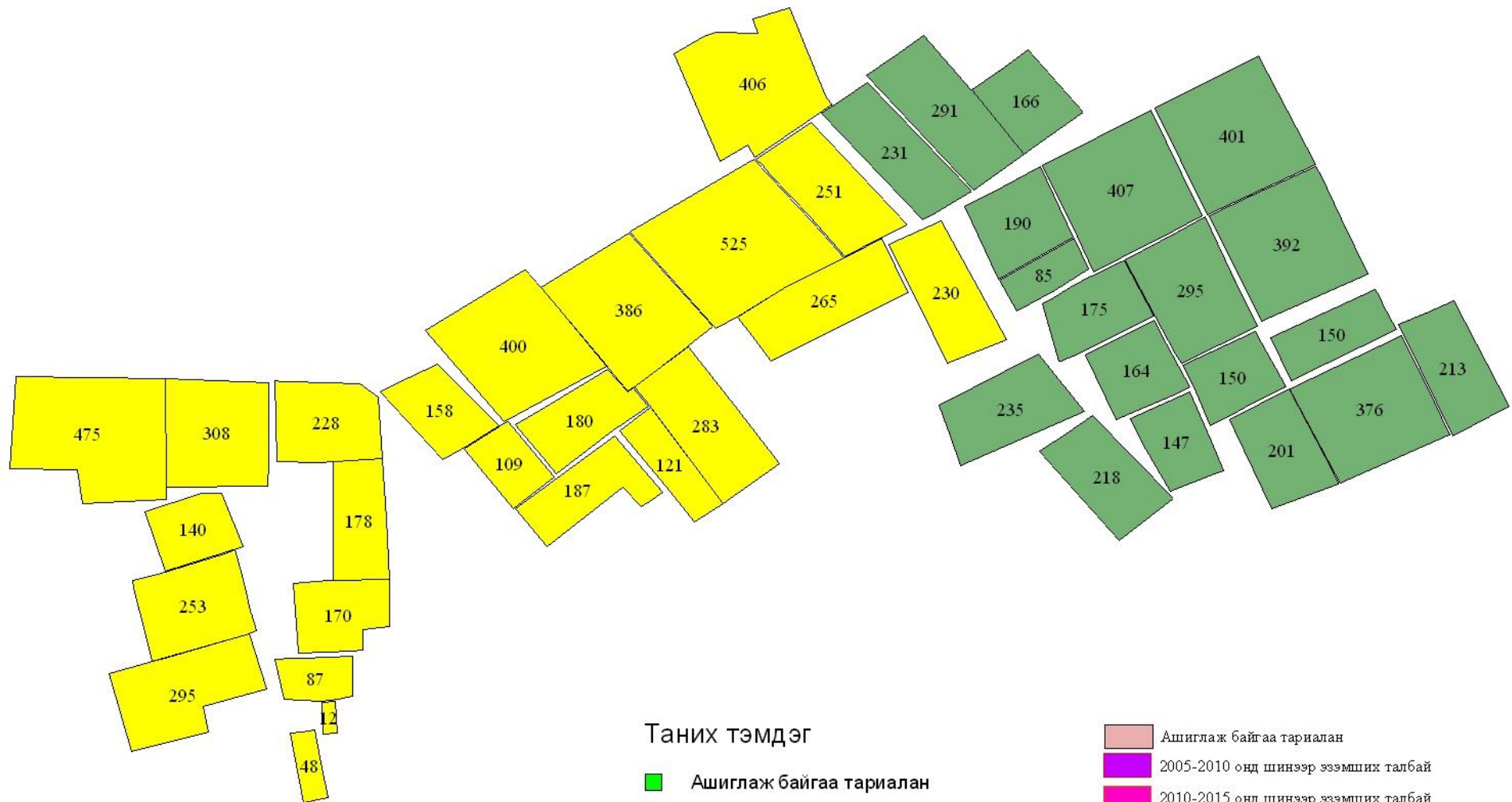
Цэргийн анги

Эрдэнэцагаан

Таних тэмдэг

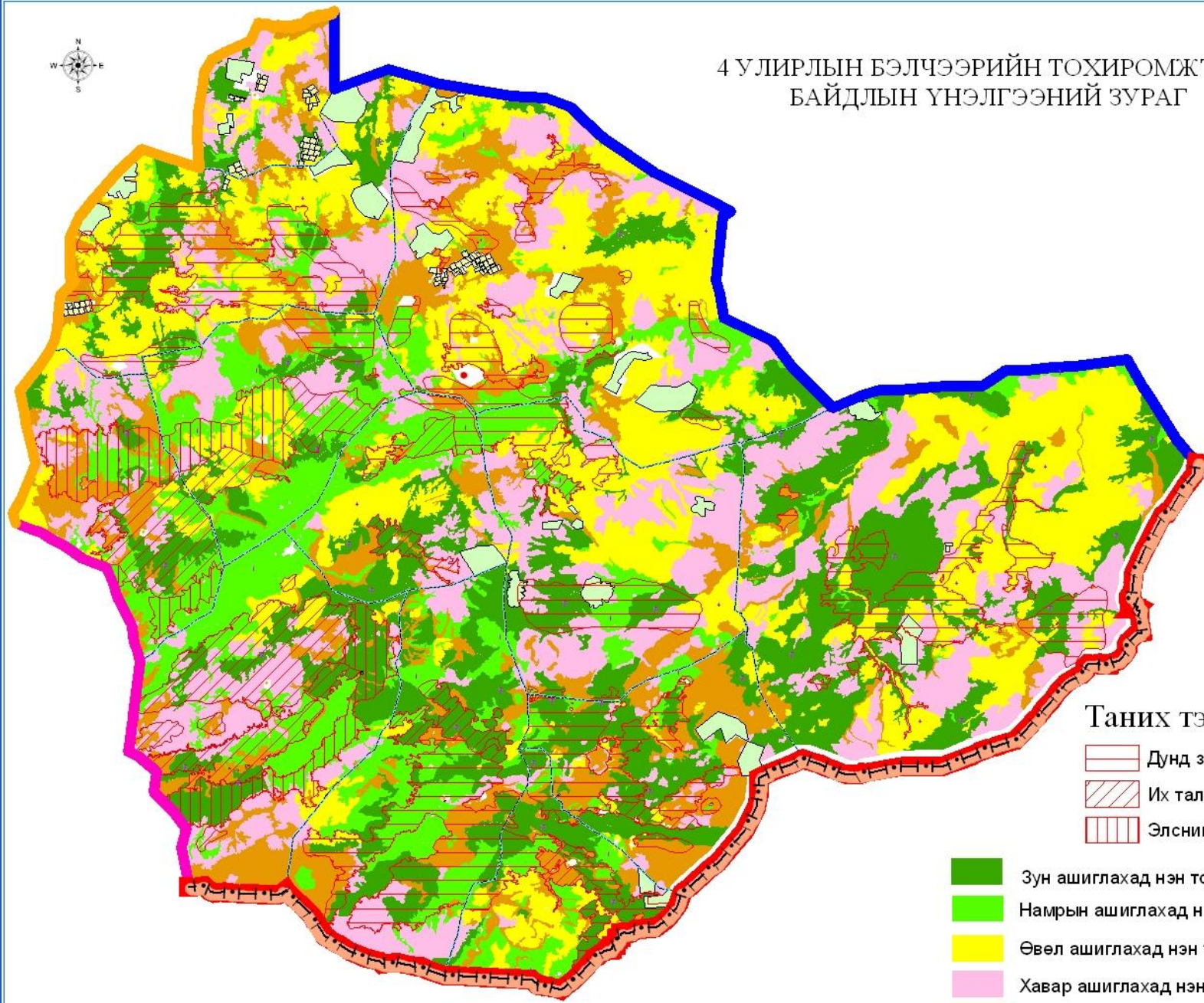
-  **Ашиглаж байгаа тариалан**
-  2005-2010 онд шинээр эзэмших талбай
-  2010-2015 онд шинээр эзэмших талбай

-  Ашиглаж байгаа тариалан
-  2005-2010 онд шинээр эзэмших талбай
-  2010-2015 онд шинээр эзэмших талбай
-  2005-2020 онд нөхөн сэргээлт хийх талбай
-  2010-2020 онд нөхөн сэргээлт хийх талбай













4 УЛИРЛЫН БЭЛЧЭЭРИЙН ТОХИРОМЖТОЙ БАЙДЛЫН ҮНЭЛГЭЭНИЙ ЗУРАГ



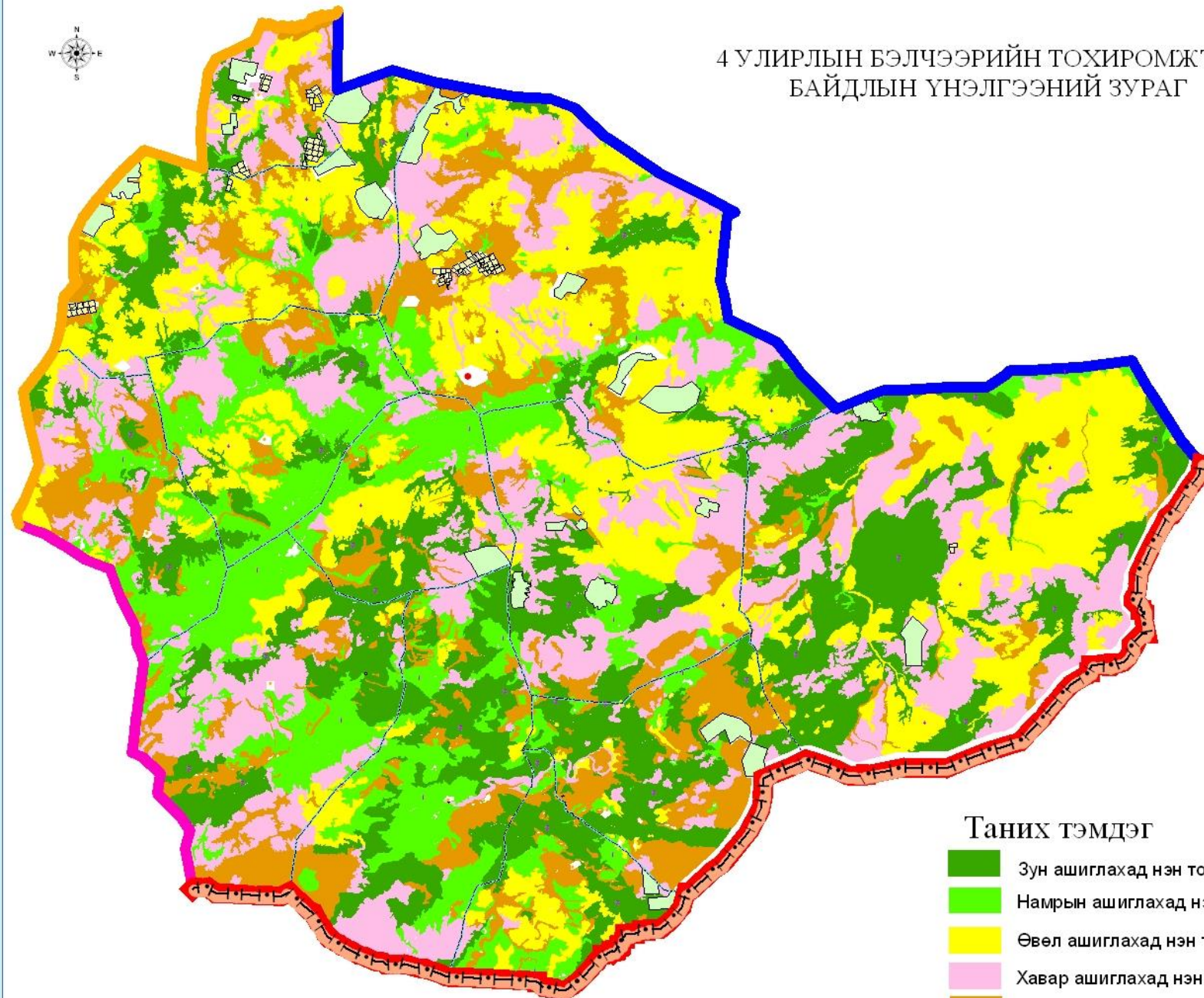
Таних тэмдэг

-  Дунд зэрэг талхлагдсан бэлчээр
-  Их талхлагдсан бэлчээр
-  Элсний нүүлтэнд орсон






-  Зун ашиглахад нэн тохиромжтой
-  Намрын ашиглахад нэн тохиромжтой
-  Өвөл ашиглахад нэн тохиромжтой
-  Хавар ашиглахад нэн тохиромжтой
-  Жилийн аль ч улиралд ашиглахад нэн тохиромжтой



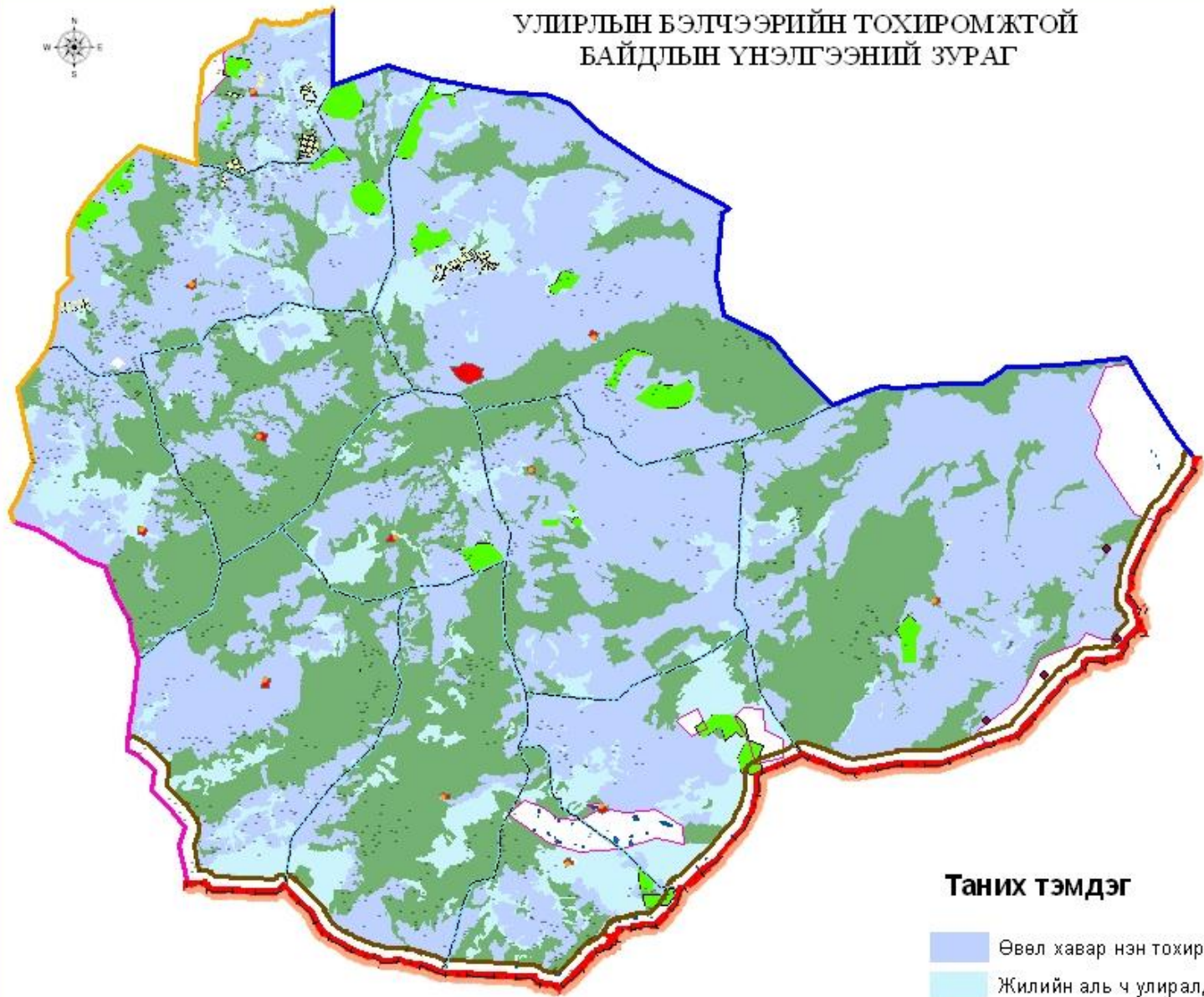
4 УЛИРЛЫН БЭЛЧЭЭРИЙН ТОХИРОМЖТОЙ БАЙДЛЫН ҮНЭЛГЭЭНИЙ ЗУРАГ



Таних тэмдэг

-  Зун ашиглахад нэн тохиромжтой
-  Намрын ашиглахад нэн тохиромжтой
-  Өвөл ашиглахад нэн тохиромжтой
-  Хавар ашиглахад нэн тохиромжтой
-  Жилийн аль ч улиралд ашиглахад нэн тохиромжтой

УЛИРЛЫН БЭЛЧЭЭРИЙН ТОХИРОМЖТОЙ БАЙДЛЫН ҮНЭЛГЭЭНИЙ ЗУРАГ



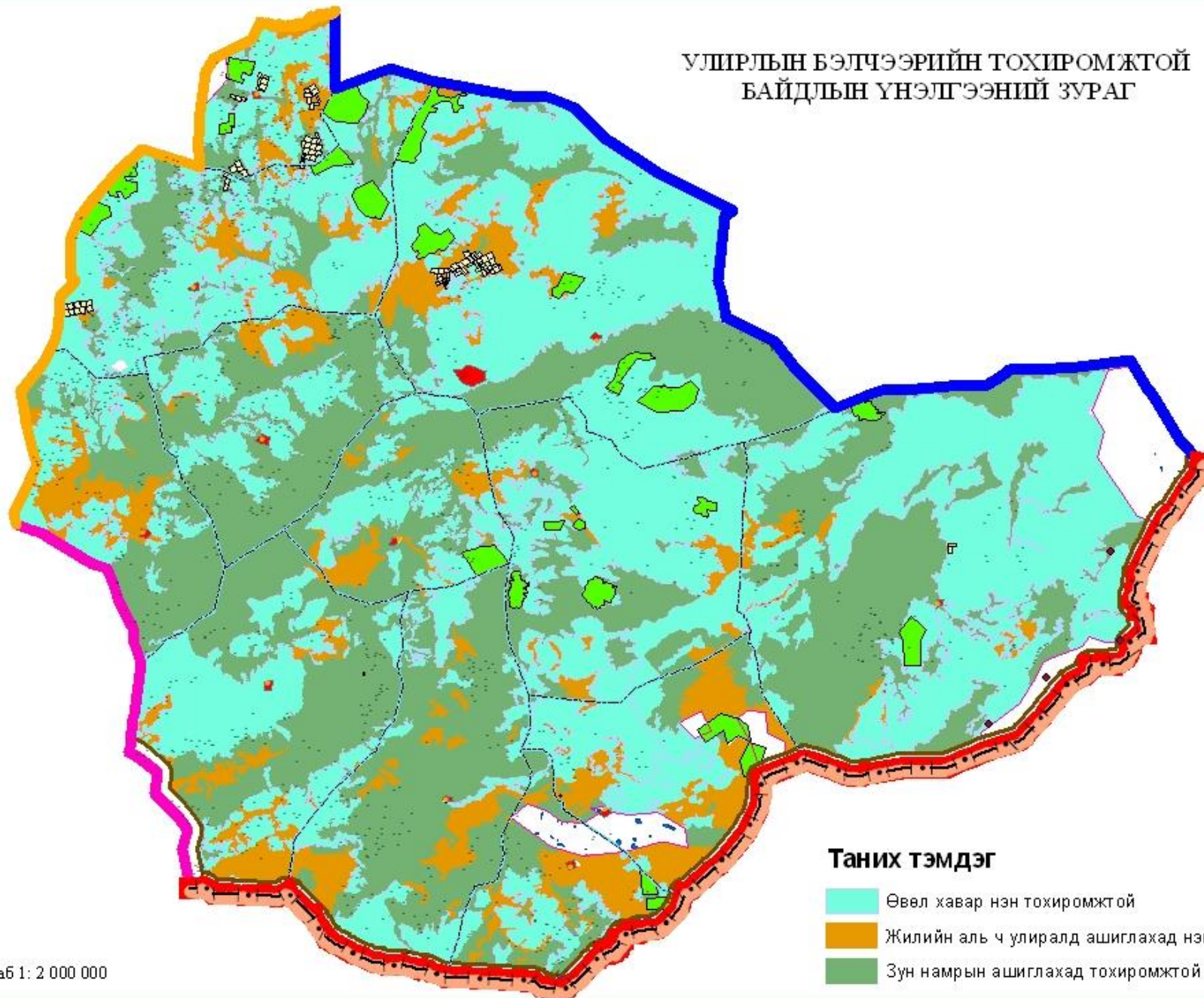
Таних тэмдэг

- Өвөл хавар нэн тохиромжтой
- Жилийн аль ч улиралд ашиглахад нэн тохиромжтой
- Зун намрын ашиглахад тохиромжтой

Масштаб 1: 2 000 000

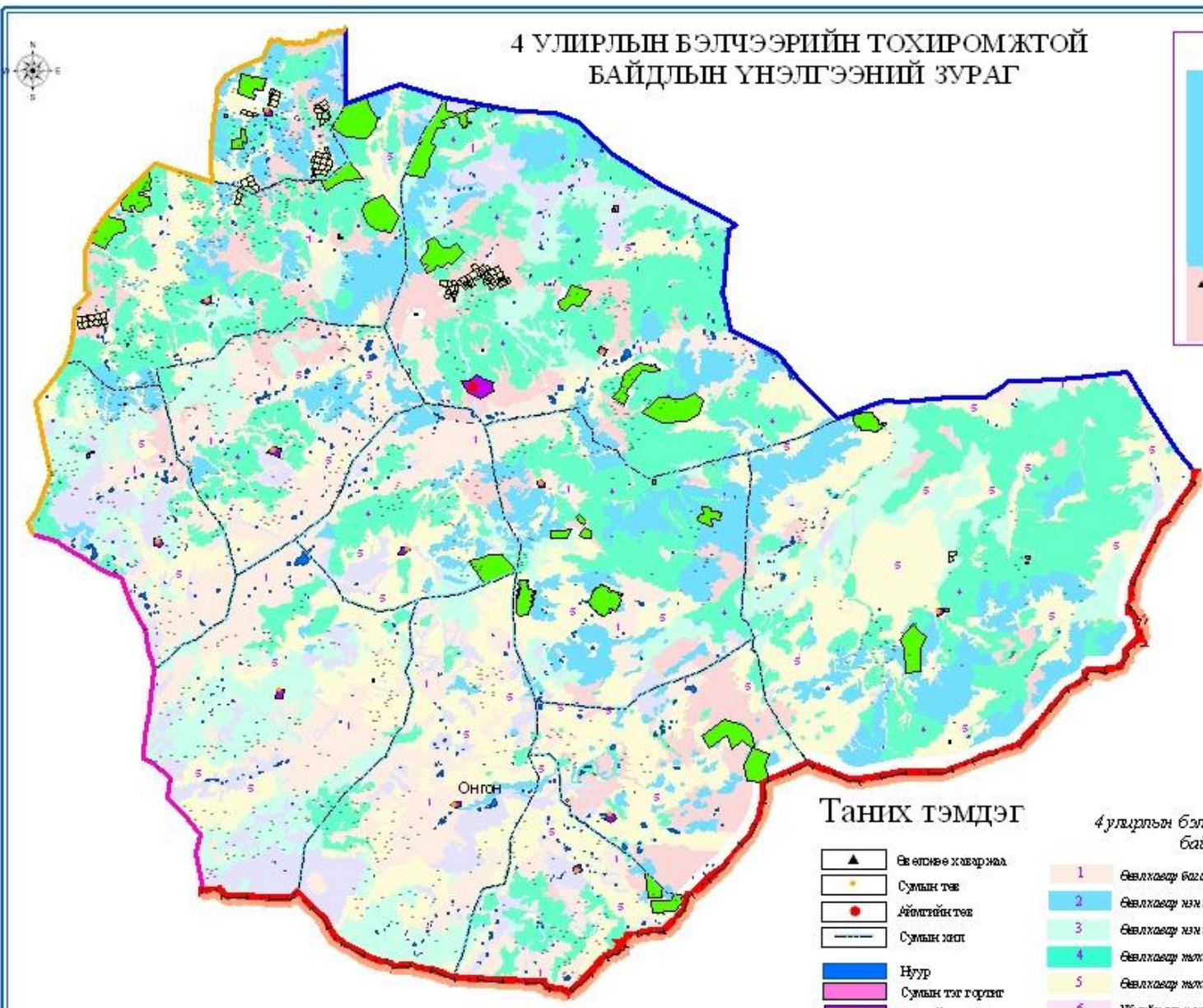


УЛИРЛЫН БЭЛЧЭЭРИЙН ТОХИРОМЖТОЙ БАЙДЛЫН ҮНЭЛГЭЭНИЙ ЗУРАГ



Масштаб 1: 2 000 000

4 УЛШРЛЫН БЭЛЧЭЭРИЙН ТОХИРОМЖТОЙ БАЙДЛЫН ҮНЭЛГЭЭНИЙ ЗУРАГ



- Хязгаарлах гэрээгээр
- Дорнод аймгаас
 - Дорнод зөвлөмж
 - 16 аймгаас
 - БНХАУ

Таних тэмдэг

- ▲ Өвчтөмөр хаварнал
- Сумын төв
- Аймгийн төв
- Сумын хязг
- Нуур
- Сумын тэг горинг
- Уурхай
- Агарсан талбай
- Хадлангийн талбай

4 улсрын бэлчээрийн тохиромжтой байдлын үнэлгээ

- 1 Өвчлөхөөр бага зэрэг тохиромжтой. Үүн нэлэрэн ашиглахад тохиромжтой
- 2 Өвчлөхөөр нэм тохиромжтой II. Үүн нэлэрэн ашиглахад бага зэрэг тохиромжтой II
- 3 Өвчлөхөөр нэм тохиромжтой II. Үүн нэлэрэн ашиглахад тохиромжтой
- 4 Өвчлөхөөр тохиромжтой. Үүн нэлэрэн ашиглахад бага зэрэг тохиромжтой
- 5 Өвчлөхөөр тохиромжтой. Үүн нэлэрэн ашиглахад нэм тохиромжтой
- 6 Хилийн ая ч улиралд ашиглахад бага зэрэг тохиромжтой II
- 7 Хилийн ая ч улиралд ашиглахад нэм тохиромжтой
- 8 Хилийн ая ч улиралд ашиглахад тохиромжтой

Масштаб 1 : 2 000 000



ШУГАМ СҮЛЖЭЭНИЙ ОДООГИЙН БА ХЭТИЙН ТӨЛӨВЛӨЛТИЙН ЗУРАГ

ХИЙЛЭХ ГАЗАР

- Дүрмэд аймгаг
- Улсын хэлт
- Дүрмэг овъ аймгаг
- Хөгжлий аймгаг



ТАНИХ ТЭМДЭГ

Одоогийн байгаа холбоо эрчим хүч

- 10 Кв
- 35 Кв
- 110 Кв
- Холбооны шугам
- Шилэн кабель

- Бүсийн төв
- Бүсийн хил
- 10 Кв
- 15 Кв
- 35 Кв
- 110 Кв

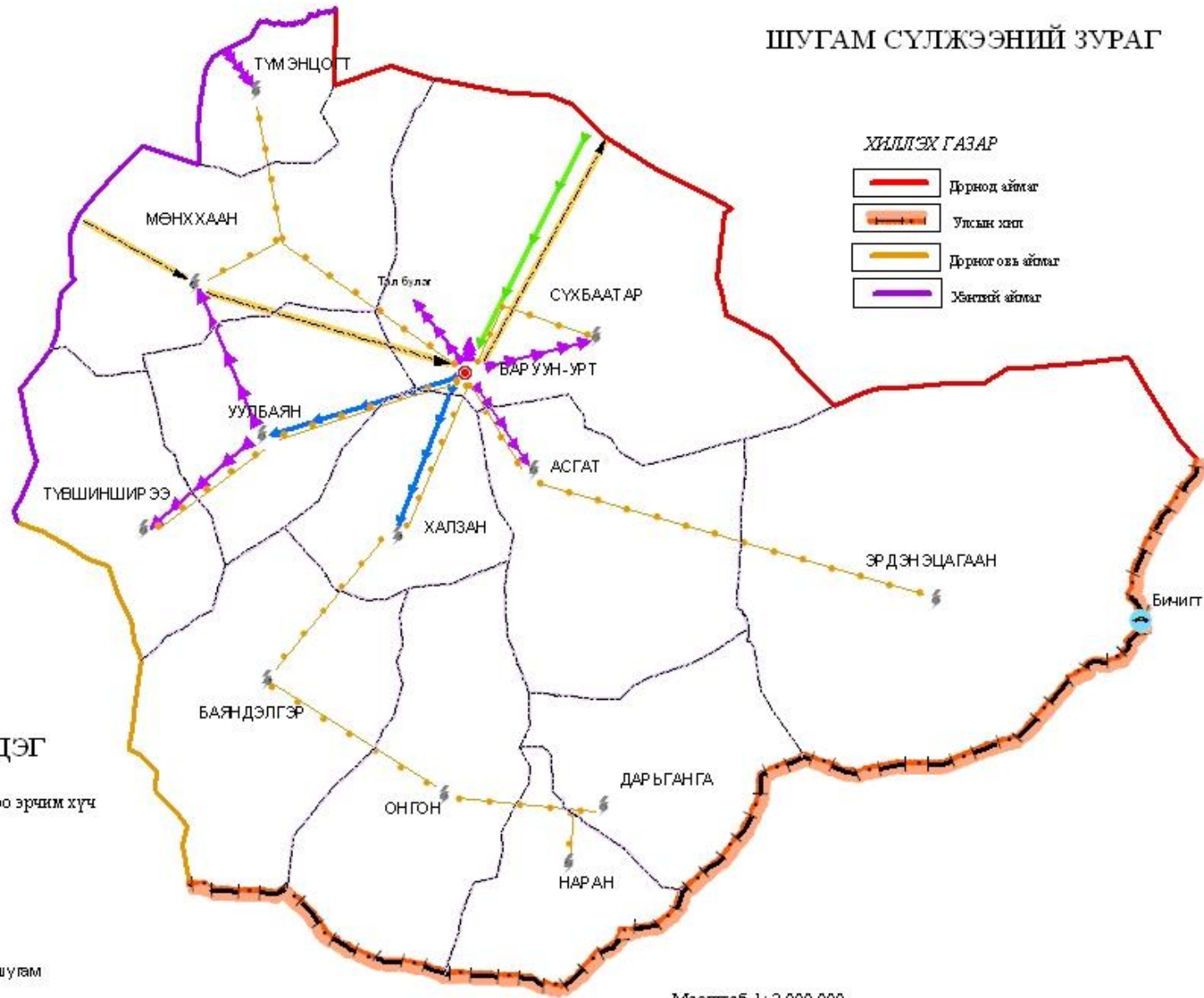
Масштаб 1: 2 000 000



ШУГАМ СҮЛЖЭЭНИЙ ЗУРАГ

ХИЛЭХ ГАЗАР

	Дүрмод аймгаг
	Улсын хягт
	Дүрмод овь аймгаг
	Хөгшлй аймгаг



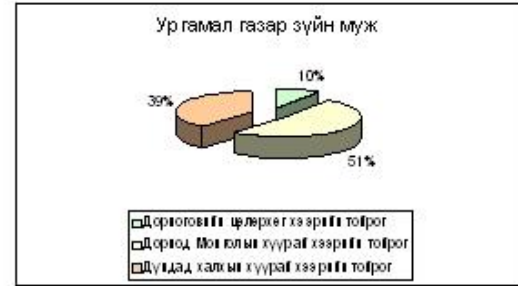
ТАНИХ ТЭМДЭГ

Одоогийн байгаа холбоо эрчим хүч

	10 Кв
	35 Кв
	110 Кв
	Холбооны шугам
	Шилэн кабель

Масштаб 1:2 000 000

УРГАМАЛ ГАЗАР ЗҮЙН МУЖЛАЛЫН ЗУРАГ



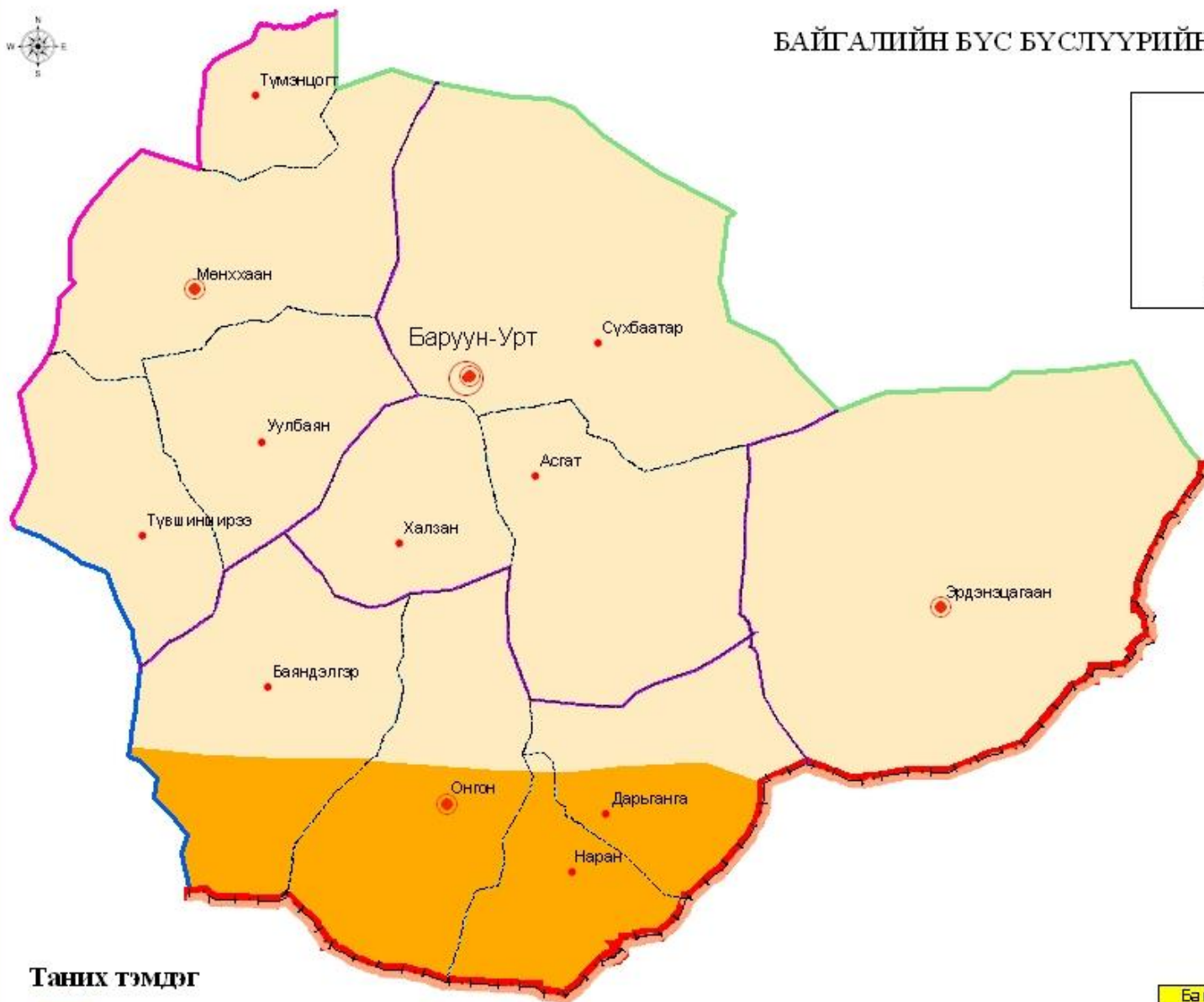
■ Дорноговийн цөлрөг хээрийн тойрог
■ Дорнод Монголын хуурай хээрийн тойрог
■ Дундад халхын хуурай хээрийн тойрог

Таних тэмдэг

- Дорноговийн цөлрөг хээрийн тойрог
- Дорнод Монголын хуурай хээрийн тойрог
- Дундад халхын хуурай хээрийн тойрог

Масштаб 1: 2 000 000

БАЙГАЛИЙН БҮС БҮСЛҮҮРИЙН ЗУРАГ



Таних тэмдэг

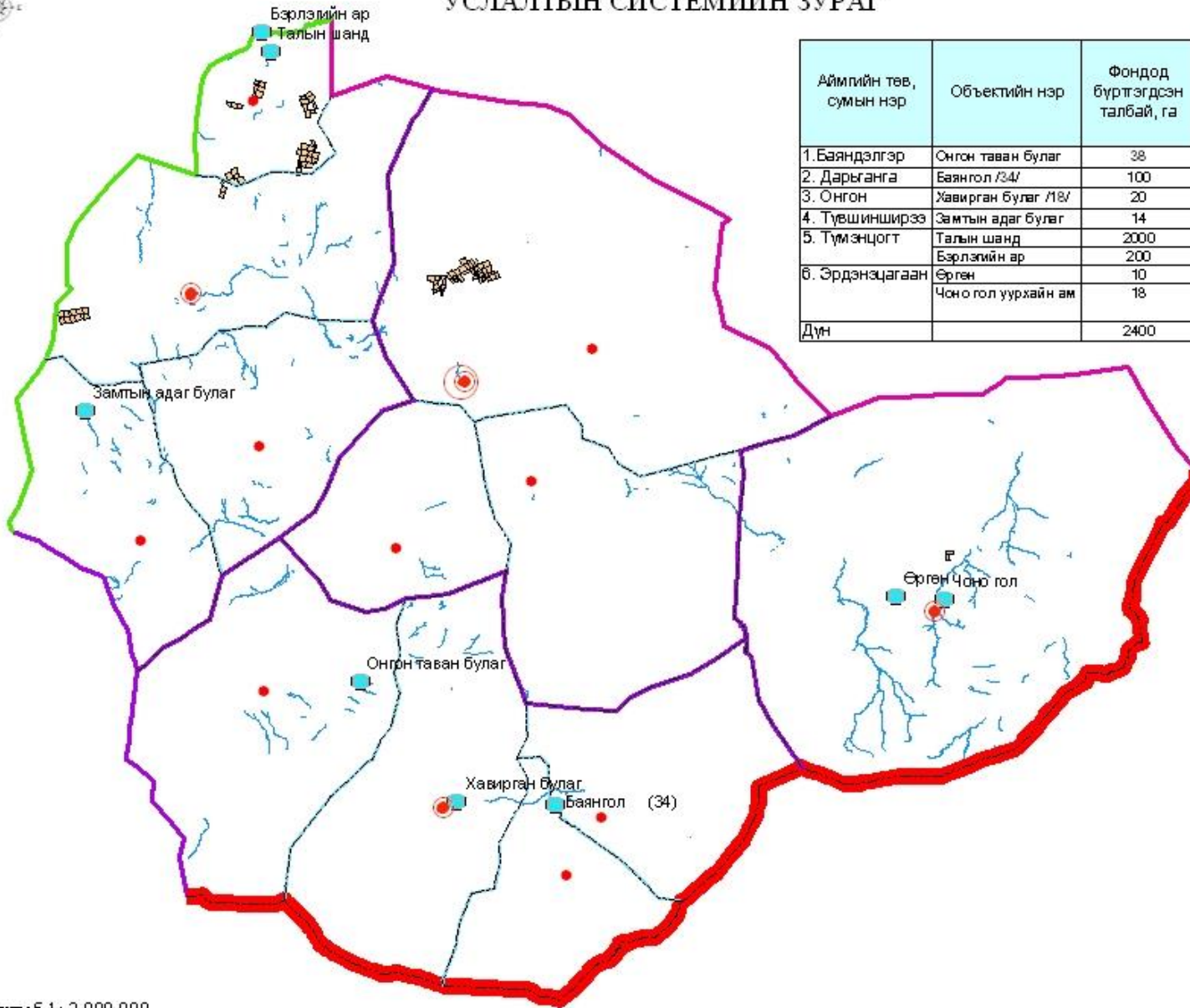
- Хээрийн бүс
- Цөлөрхөг хээрийн бүс

Масштаб 1 : 2 000 000

Байгалийн бүс бүслүүр	Талбай га
Хээрийн бүс	701044.6
Цөлөрхөг хээрийн бүс	123014.2
Нийт талбай	824058.7



УСЛАЛТЫН СИСТЕМИЙН ЗУРАГ



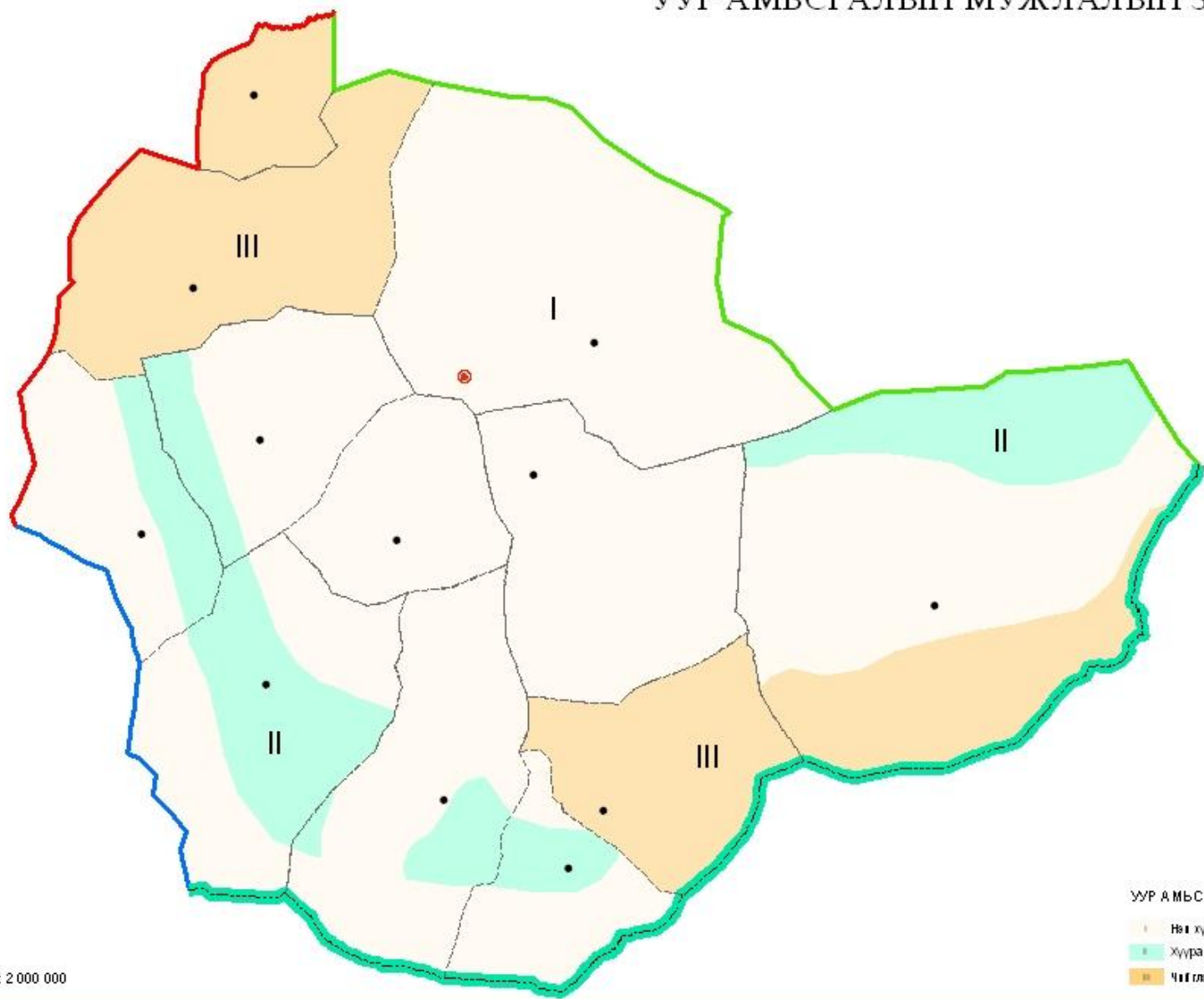
Аймгийн төв, сумын нэр	Объектийн нэр	Фондод бүртгэгдсэн талбай, га	Байршил	Q _{төг} хангамжтай зарцуулга, м ³ /с.	Усны эх булгийн нэр
1. Баяндэлгэр	Онгон таван булаг	38	Зу-45		Дунд булаг
2. Дарьганга	Баянгол /34/	100	Бх-18	48	Баянгол
3. Онгон	Хавирган булаг /18/	20	У-0,5	7	Хавирга булаг
4. Түвшинширээ	Замтын адаг булаг	14	Бх-52	7	Замтадаг
5. Түмэнцогт	Талын шанд	2000	Зх-20	15,0	Хэрлэн гол
	Бэрлэгийн ар	200	Х-32	15,0	Хэрлэн гол
6. Эрдэнэцагаан	Өргөн	10	Бх-13	3	Өргөн худаг
	Чоно гол уурхайн ам	18	Зх-2	10	Уурхайн амны ус
Дүн		2400			

Таних тэмдэг

-  Сумын төв
-  Бүсийн төв
-  Аймгийн төв
-  Атаршсан талбай
-  Услалтын систем
-  Гол
-  Улсын хил
-  Аймгийн хил
-  Бүсийн хил
-  Сумын хил

Масштаб 1 : 2 000 000

УУР АМЬСГАЛЫН МУЖЛАЛЫН ЗУРАГ



Масштаб 1: 2 000 000

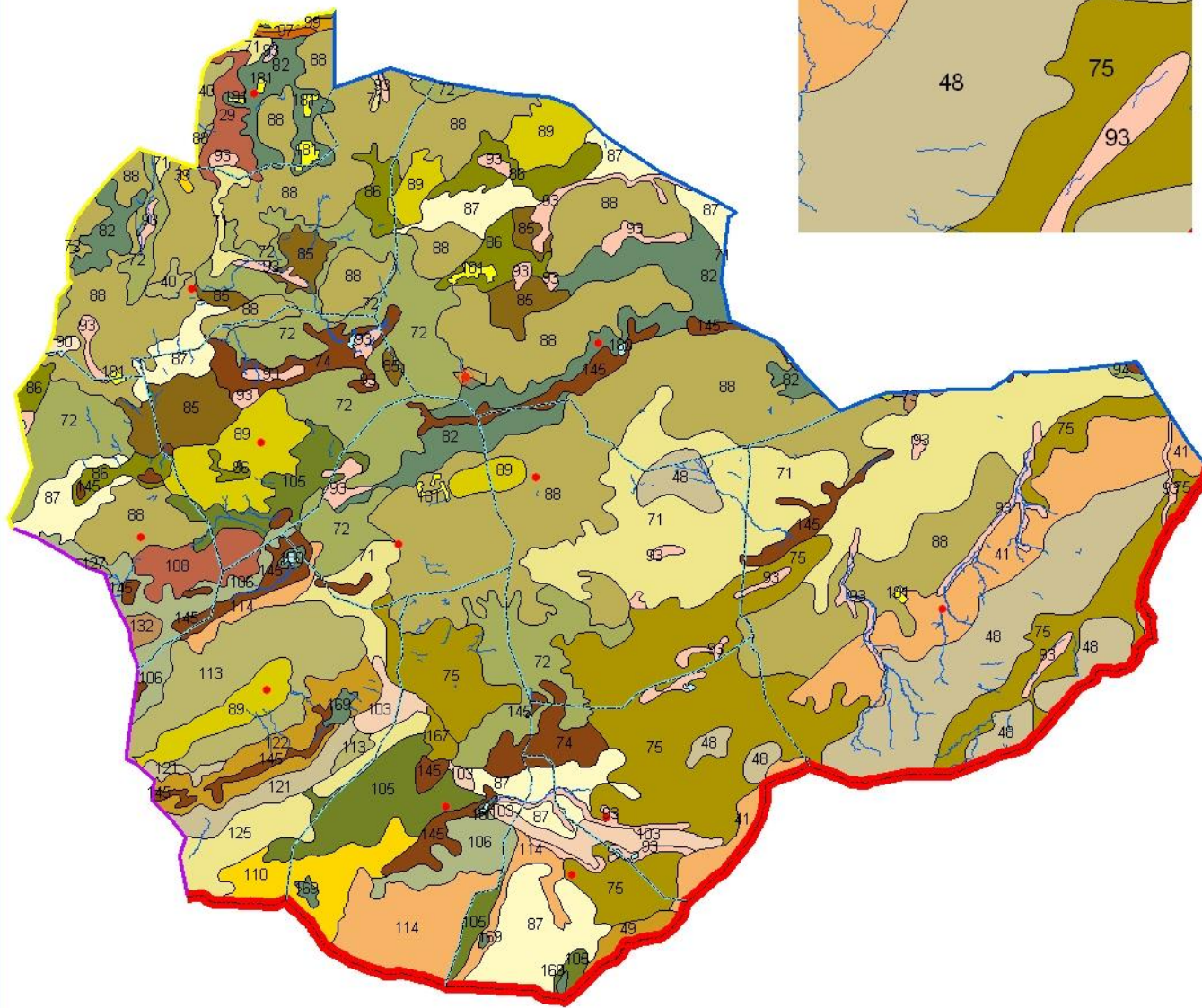
УУР АМЬСГАЛЫН МУЖ

- Нэг хураг дулааг муж
- Хураг дулаагтар муж
- Чиглэгдүүсэрүүдтэр муж



УРГАМЛЫН ЗУРАГ

УРГАМЛЫН ЗУРАГ
масштаб 1: 500 000



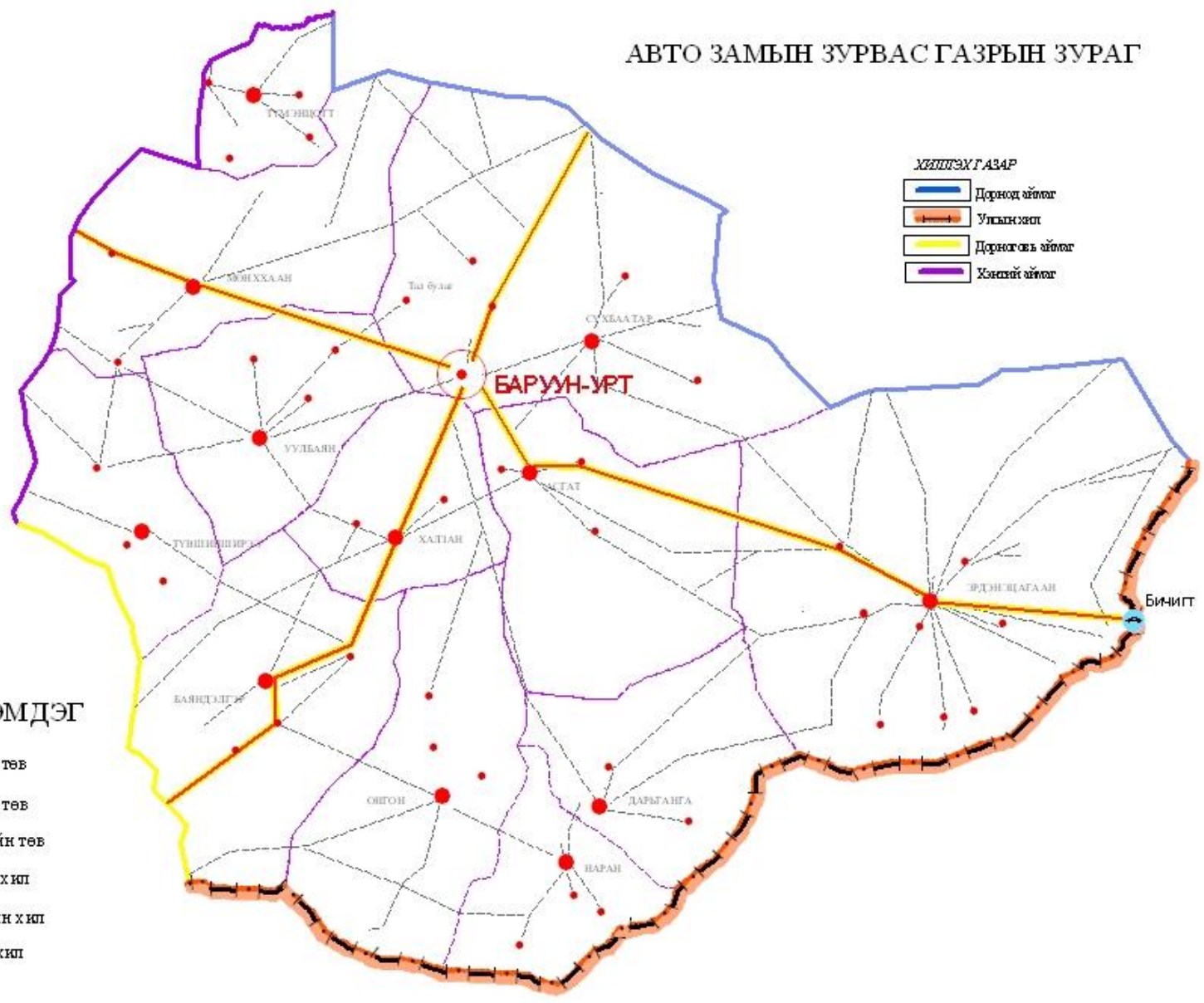
Масштаб 1: 1 500 000

№	Код	Ургамлын нэр	Нийт дүн	Эзлэх хувь
1	29	Гүлж, тэмлэгэн оролцсон хилгэн-зүр өвс-аяг өвст	441.80	0.536
2	39	Чулуургаг алаг өвс-богуулыг (10%) хус болон уламгаран төгслийн зүр өвс-аяг өвс-богуулыг	3117	0.088
3	40	Богууль-аяг өвст (20%), түмэн тэнгис-богуулыг (10%) хус болон уламгаран төгслийн зүр өвс-аяг өвс-богуулыг	2494.4	0.303
4	41	Чулуургаг ерхэг-аяг өвстэй (30%) бүлж оролцсон хилгэн-зүр өвс-аяг өвст бүлгэмдэл	3093.69	3.754
5	48	Бүлж, тэмлэгэн (зүүн хэсгээр), Бүлгийн харгана (баруун хэсгээр) оролцсон чулуургаг хилгэн-шарилж-аяг өвст	47769.2	5.797
6	49	Богууль-аяг өвст (20%) (чиргэй гүлж, тэмлэгэн, бүлж, харгана) чулуургаг хилгэн-зүр өвс-сөөгт бүлгэмдэл	272.29	0.33
7	71	Харгана оролцсон хилгэн-шижиг дэглүүт үстэн-хийгт	73741.9	8.949
8	72	Хилгэн-казар өвст ба хилгэн-казар өвс-ширшигт (дорнод хэсгээр харгана алби)	69042.2	8.383
9	73	Хилгэн-уулин-тэвэгт	3987	0.048
10	74	Хилгэн-хийг-аяг өвст	11.824.3	1.435
11	75	Харгана оролцсон шижиг дэглүүт үстэн-хилгэн-ширшигт	46052.0	10.44
12	82	Үхэр харгана (дорнод хэсгээр), Бүлгийн харгана (баруун хэсгээр) оролцсон казар өвс-хилгэн	31477.6	3.82
13	85	Хийг-уулин (20%) ба дэрс-хийг-буудрагтай (10%) хилгэн-хийг-аяг өвст бүлгэмдэл	16464.6	1.998
14	86	Зурман сүүх-хийгт-70%, дэрс-хийг-уулин-20%, нэг настай буудрагтай-10% бүхий хилгэн-казар өвс-аяг өвст нута	16543.2	2.008
15	87	Хилгэн-казар өвст-70%, хийг-уулин-20%, зурман сүүх-уулин-10% ба дэрс-хийгт-10% бүхий хилгэн-хийг-аяг өвст хээр	36634	4.452
16	88	Бүлж, үхэр харгана 20% оролцсон чулуургаг хилгэн-богууль-аяг өвстэй хилгэн-казар өвс-аяг өвст бүлгэмдэл	1833247	22.25
17	89	Харгана, бүлж оролцсон чулуургаг хилгэн-ширшиг-аяг өвст бүлгэмдэл	27451.7	3.331
18	90	Сөөг (тэмлэгэн, чиргэй) оролцсон чулуургаг биедэг-ширшиг-аяг өвст	6044	0.073
19	93	Зурман сүүхт-30% ба нэг настай буудрагтай-20% хийг-уулинтай дэрс	21420.9	2.599
20	94	Дэрс-хийгтэй (20%), дэрс-хийгт ба буудраг-ширшигтэй (10%) цамхидэг-үстэн бүлгэмдэл	3936	0.048
21	97	Алаг өвс-үстэн-60, хийг-уулин-20, үстэн-уулинтай дэрс-20, буургаан төгөл 10% бүхий хилгэн нута	4984	0.06
22	99	Уулин-хийг-аяг өвстэй (20%) үстэн-аяг өвст бүлгэмдэл	671.2	0.081
23	103	Хөвсгөр хийг-аяг өвст	796.23	0.966
24	105	Алтан харгана оролцсон казар өвс-хийгт ба хилгэн-казар өвс-ширшигт	23227.0	2.819
25	106	Хязар өвс, хилгэн, алтан харгана оролцсон хилгэн-борлохот, хилгэн-ширшигт	15076.5	1.83
26	108	Алтан харгана, тэнгис, уулин буудрагтай оролцсон хилгэн-борлохот ба борлохот-хийгт	6465.2	0.785
27	110	Батлуур-хийгт, батлуур-хийгэн-тэвэгт	10351.7	1.256
28	113	Хилгэн-харгана, харгана-хийгт	22633.2	2.749
29	114	Эх чулуулаг ил гэрлэн казар өвс-тэнгис-хийгт, казар өвс-борлохот-хийгт	19770.7	2.389
30	121	Тэнгис оролцсон хилгэн-уулин буудрагтай, уулин буудрагтай-хийгт, уулин буудрагтай-ширшигт	630.25	0.765
31	122	Хилгэн-бор буудрагтай	9274.6	1.125
32	125	Тэнгис, буудрагтай, алтан харгана оролцсон чулуургаг хилгэн-батлуурт, батлуур-хийгт	10250.9	1.244
33	127	Алтан харгана оролцсон чулуургаг хилгэн-тэнгис-борлохот-хийгт (20%) бүлгэмдэл	2637	0.032
34	132	Хилгэн-казар өвс-тэсгэлт (20%) котгорын чулуургаг хилгэн-буудрагтай бүлгэмдэл	111.41	0.136
35	143	Дэрс-хийгт (20%) ба ширшиг-тэнгистэй буудрагтай-уулин буудрагтай	19904.6	2.415
36	167	Хармагт, хармагт-ягт	1296.2	0.157
37	169	Уулин буудрагтай-хийгтэй (10%) буудрагтай-уулин буудрагтай бүлгэмдэл	2037.5	0.247
38	180	Ус	6298	0.076
39	181	Тарваж	21837	0.265
		Нийт дүн	8240367	100

АВТО ЗАМЫН ЗУРВАС ГАЗРЫН ЗУРАГ



- ХИЙГЭХ ГАЗАР**
- Дорнод аймгаг
 - Улсын хил
 - Дорноговь аймгаг
 - Хэнтий аймгаг



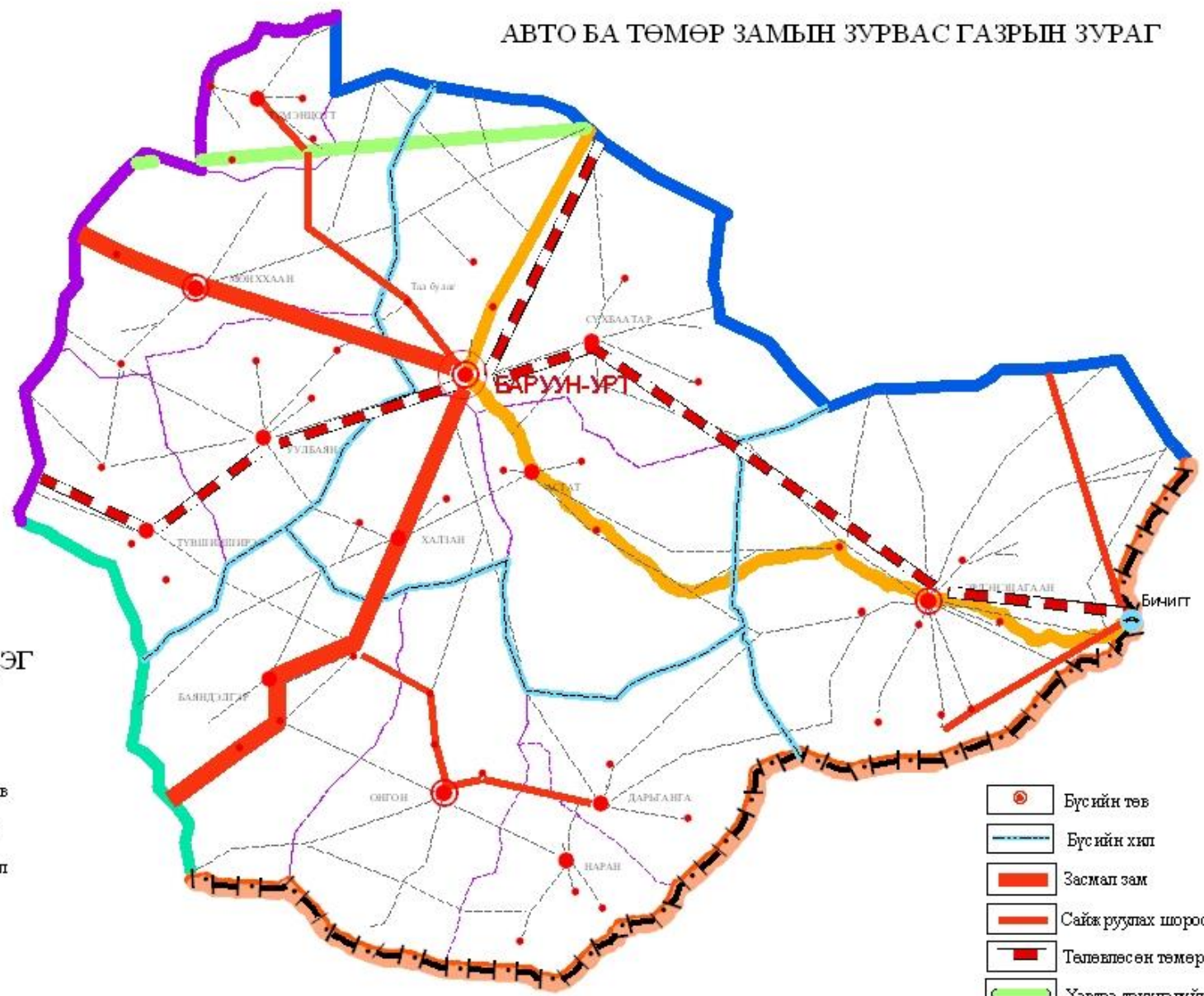
ТАНИХ ТЭМДЭГ

- Багийн төв
- Сумын төв
- Аймгийн төв
- Сумын хил
- Аймгийн хил
- Улсын хил
- Улсын чанартай зам
- Орон нутгийн чанартай зам

Масштаб 1 : 2 000 000



АВТО БА ТӨМӨР ЗАМЫН ЗУРВАС ГАЗРЫН ЗУРАГ



ТАНИХ ТЭМДЭГ

- Багийн төв
- Сумын төв
- Аймгийн төв
- Сумын хил
- Аймгийн хил
- Улсын хил

ХИЙГЭХГ АВАР

- Дорнод аймэг
- Увс аймэг
- Дорноговь аймэг
- Хэнтий аймэг

- Бүсийн төв
- Бүсийн хил
- Засмал зам
- Сайжруулах шороон зам
- Төлөвлөсөн төмөр зам
- Хэвтээ тэнхлэгийн зам
- Босоо тэнхлэгийн зам

Масштаб 1 : 2 000 000