

113°20'0"E

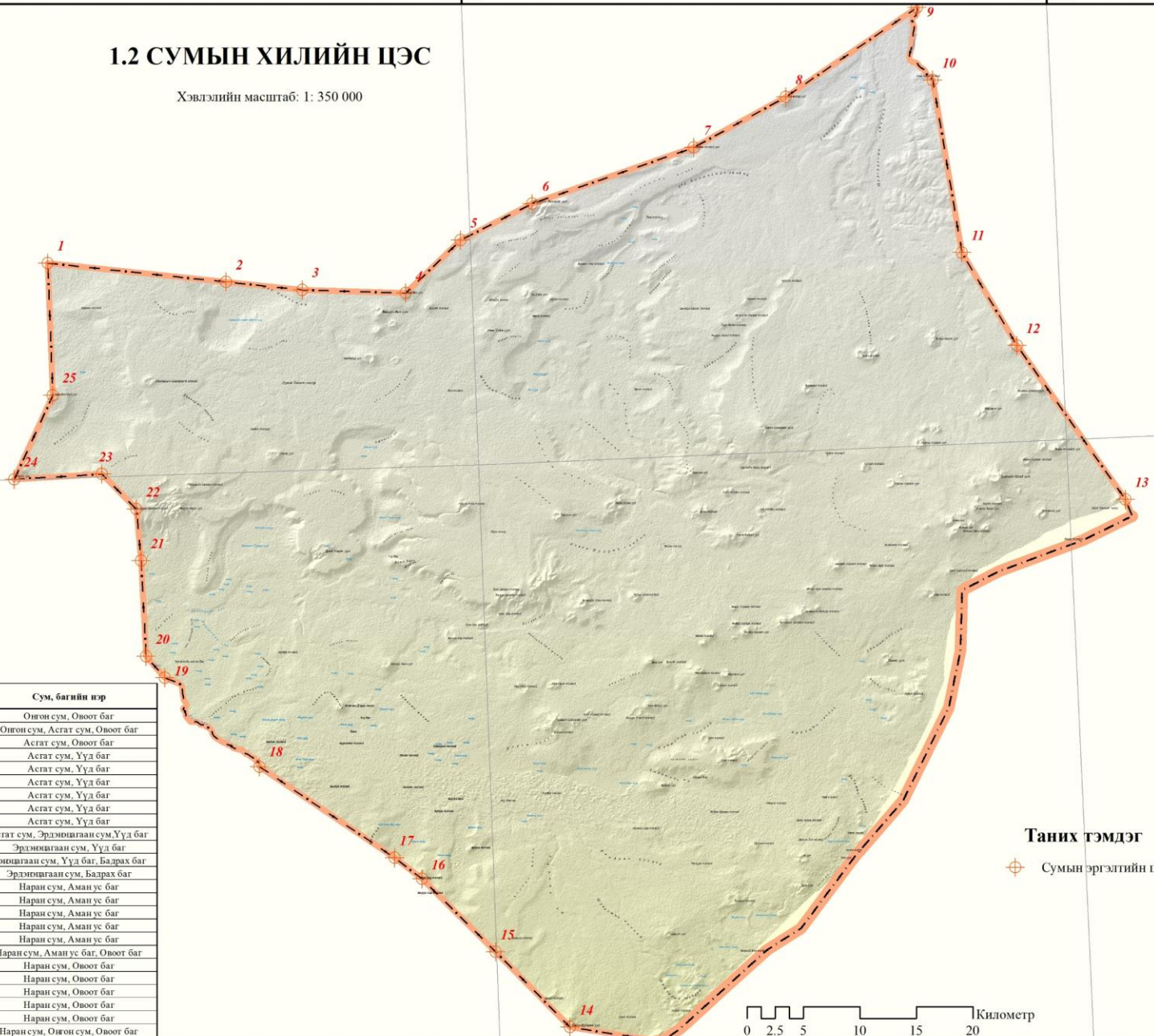
114°0'0"E

114°40'0"E



1.2 СУМЫН ХИЛИЙН ЦЭС

Хэвлэлийн масштаб: 1: 350 000



Цэгийн дугаар	Нэр, тооттой цэг	Сум, багийн нэр
1	Бухтын худаг	Онгон сум, Овоот баг
2	1125.3 тоот	Онгон сум, Асгат сум, Овоот баг
3	1196.5 тоот	Асгат сум, Овоот баг
4	Зүүн бүс уул	Асгат сум, Үүд баг
5	Тарвагат 1285.3	Асгат сум, Үүд баг
6	Баруун яргайтны уул 1434.8	Асгат сум, Үүд баг
7	Холбоо толгой 1235.8	Асгат сум, Үүд баг
8	Гуушуй уул 1249.8	Асгат сум, Үүд баг
9	Оршихан шанд 1079.6	Асгат сум, Үүд баг
10	Баян эргийн худаг	Асгат сум, Эрдэнэцагаан сум, Үүд баг
11	Хэтгэвч уул 1372.1	Эрдэнэцагаан сум, Үүд баг
12	Шар оцдор 1514.4	Эрдэнэцагаан сум, Үүд баг, Бадрах баг
13	Сэлжигийн оцдор 1599.5	Эрдэнэцагаан сум, Бадрах баг
14	Баянцуван уул 1749.5	Наран сум, Аман ус баг
15	/Шон 5/	Наран сум, Аман ус баг
16	Сүмтийн хар толгой	Наран сум, Аман ус баг
17	Сүмтийн нуурын урд эрэг /Шон 4/	Наран сум, Аман ус баг
18	Салма булаг /Шон 3/	Наран сум, Аман ус баг
19	Баян голын баруун эргэр /Шон 2/	Наран сум, Аман ус баг, Овоот баг
20	/Шон 1/	Наран сум, Овоот баг
21	Давст нуурын зүүн эрэг	Наран сум, Овоот баг
22	Урт гуа цагаан толгой 1292.9	Наран сум, Овоот баг
23	1235.2 тоот	Наран сум, Овоот баг
24	Агуйт уул 1266.6	Наран сум, Овоот баг
25	Зүүн бүс уул 1255.5 1253.8	Наран сум, Онгон сум, Овоот баг

Таних гэмдэг

Сумын эргэлтийн цэг

Километр

113°20'0"E

114°0'0"E

114°40'0"E

45°30'0"N

45°30'0"N

113°20'0"E

114°0'0"E

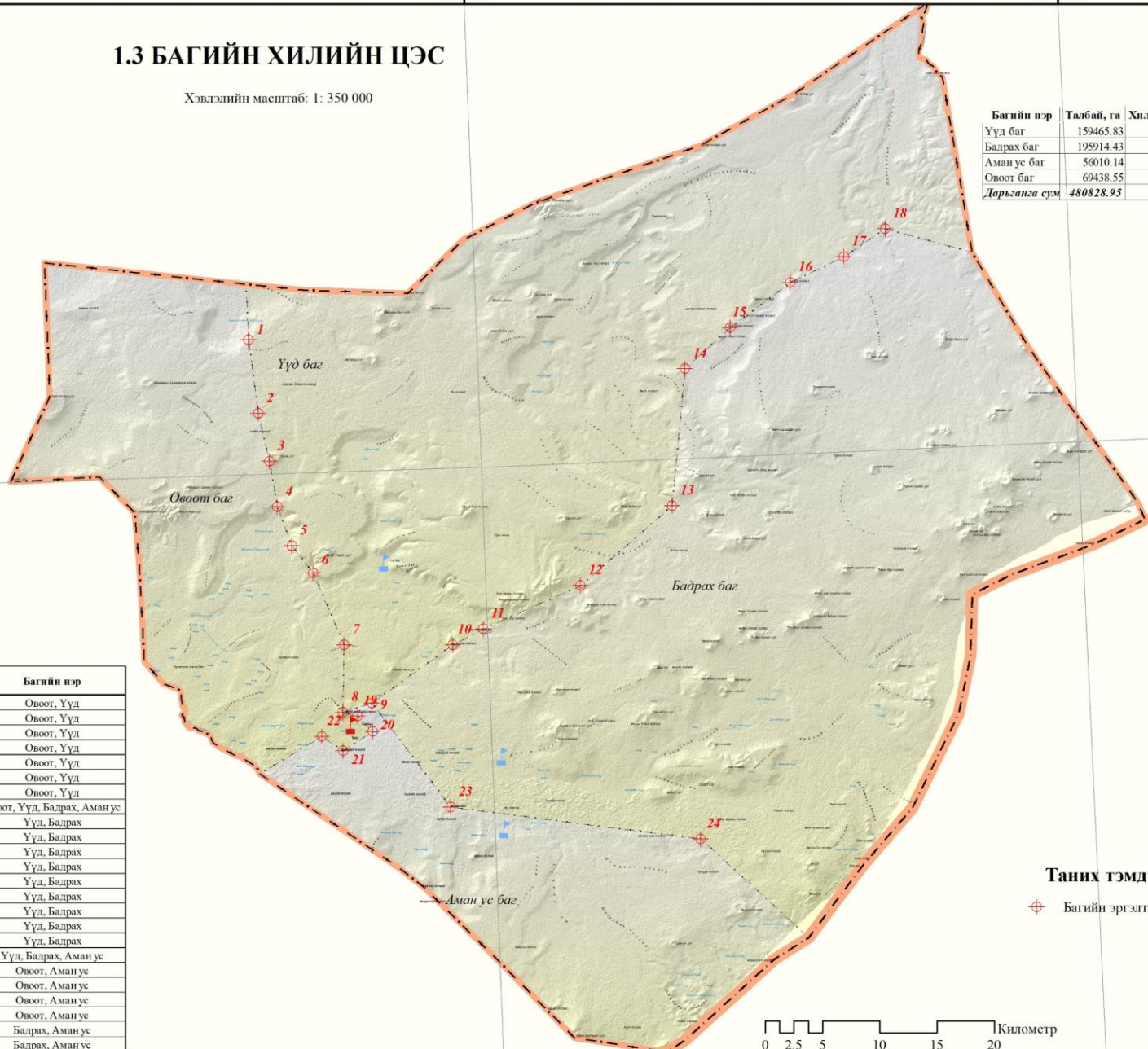
114°40'0"E



1.3 БАГИЙН ХИЛИЙН ЦЭС

Хэвлэлийн масштаб: 1: 350 000

Багийн нэр	Талбай, га	Хилийн урт, км
Үүд баг	159465.83	204.39
Бадрах баг	195914.43	197.58
Аман ус баг	56010.14	123.83
Овоот баг	69438.55	132.33
Дарьганга сум	480828.95	306.80



Цэгийн дугаар	Нэр, тоотгой цэг	Багийн нэр
1	1213.1 тоот	Овоот, Үүд
2	1228.9 тоот	Овоот, Үүд
3	Эмээл цагаан толгой 1289.2	Овоот, Үүд
4	1239.7 тоот	Овоот, Үүд
5		Овоот, Үүд
6		Овоот, Үүд
7	1224.5 тоот	Овоот, Үүд
8	Алтан овоо 1353.7 тоот	Овоот, Үүд, Бадрах, Аман ус
9		Үүд, Бадрах
10	1275.3 тоот	Үүд, Бадрах
11	1274.2 тоот	Үүд, Бадрах
12	Хөхөө овоо 1355.2 тоот	Үүд, Бадрах
13	Бачигтийн худал	Үүд, Бадрах
14	Цамхагийн худал /арин/ 1285.7 тоот	Үүд, Бадрах
15		Үүд, Бадрах
16	1317.6 тоот	Үүд, Бадрах
17	Баруун хар толгой 1285.9 тоот	Үүд, Бадрах
18		Үүд, Бадрах, Аман ус
19		Овоот, Аман ус
20		Овоот, Аман ус
21	Аман зүдэг	Овоот, Аман ус
22	Шар мөнх	Овоот, Аман ус
23	1327.2 тоот	Бадрах, Аман ус
24		Бадрах, Аман ус

Таних тэмдэг

◆ Багийн эргэлтийн цэг

0 2.5 5 10 15 20 Километр

113°20'0"E

114°0'0"E

114°40'0"E

45°30'0"N

45°30'0"N

113°20'0"E

114°0'0"E

114°40'0"E

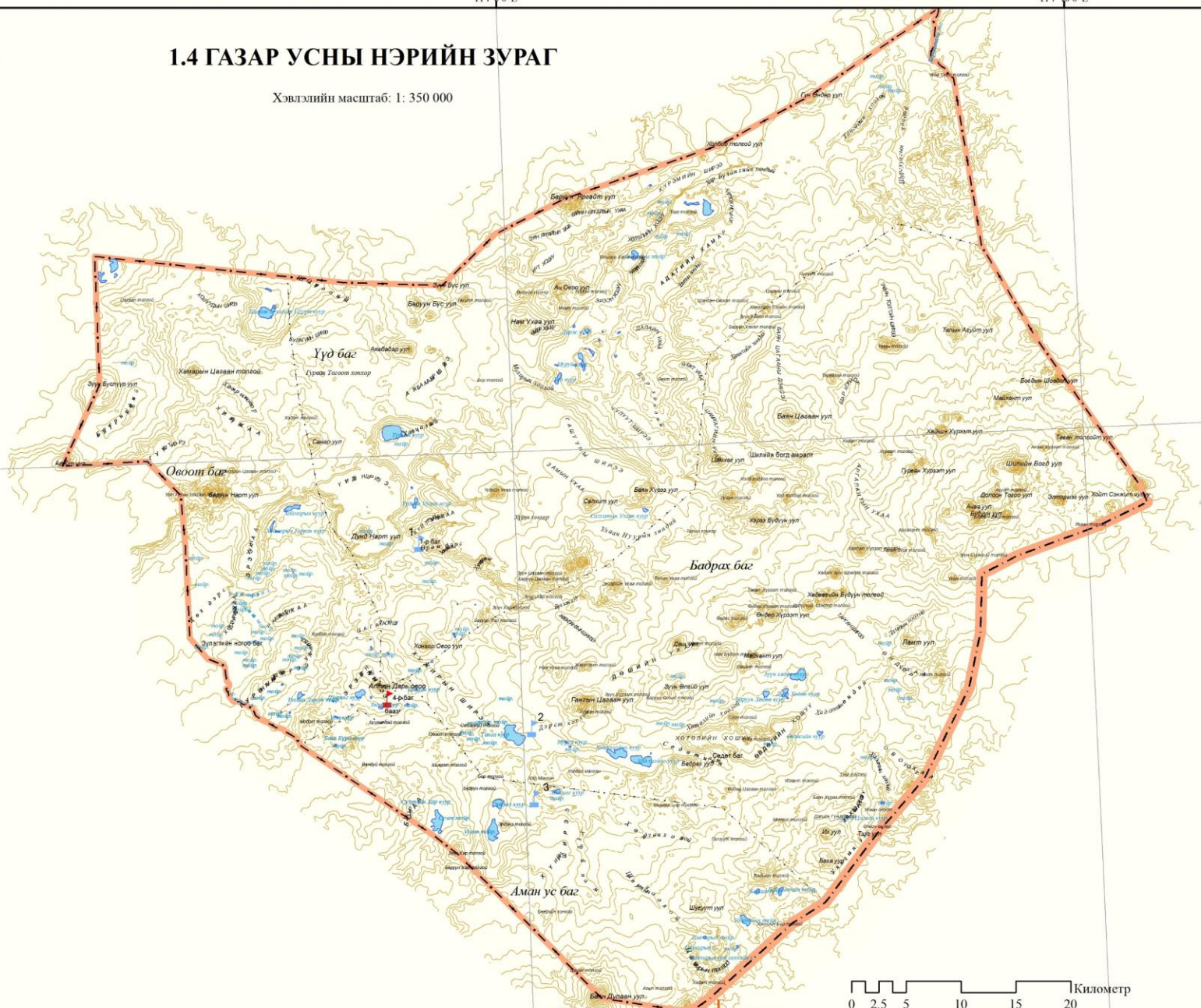


1.4 ГАЗАР УСНЫ НЭРИЙН ЗУРАГ

Хэвлэлийн масштаб: 1: 350 000

45°20'0"N

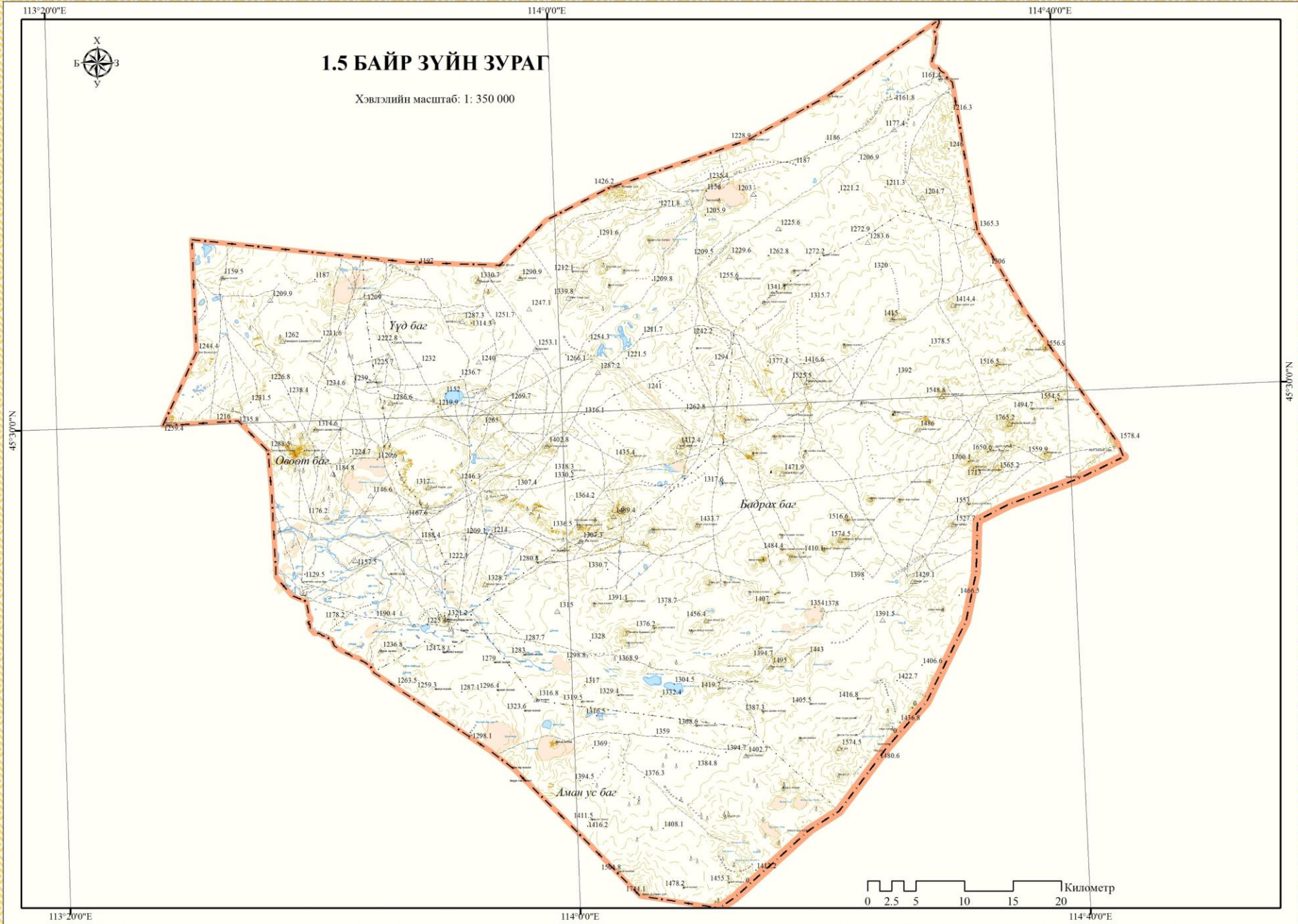
45°30'0"N



113°20'0"E

114°0'0"E

114°40'0"E



113°20'0"E

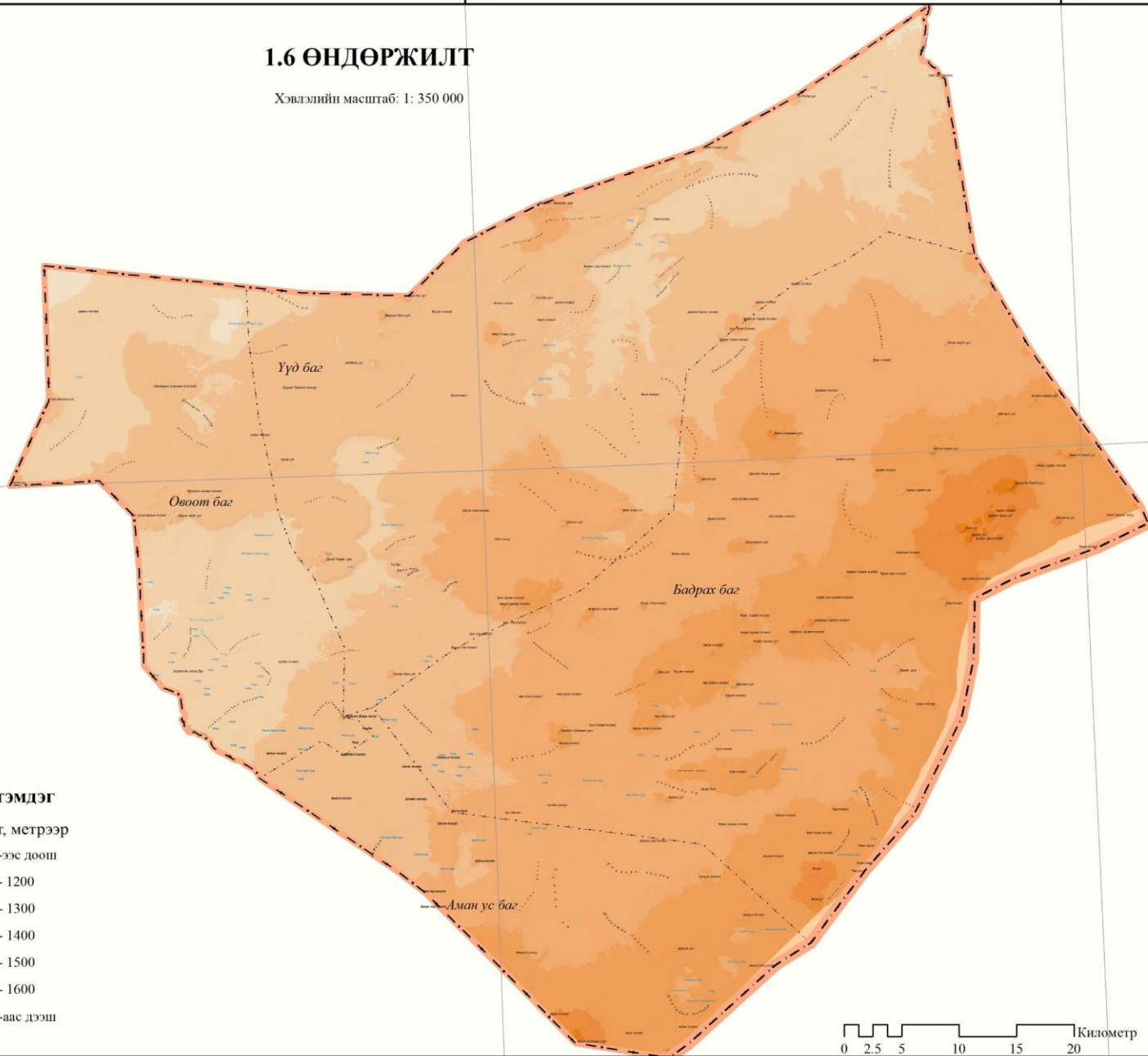
114°0'0"E

114°40'0"E










1.6 ӨНДӨРЖИЛТ


Хэвлэлийн масштаб: 1: 350 000



Таних тэмдэг

Өндөржилт, метрээр

-  1100 -эс доош
-  1100 - 1200
-  1200 - 1300
-  1300 - 1400
-  1400 - 1500
-  1500 - 1600
-  1600 -аас дээш



113°20'0"E

114°0'0"E

114°40'0"E

45°30'0"N

45°30'0"N

113°20'0"E

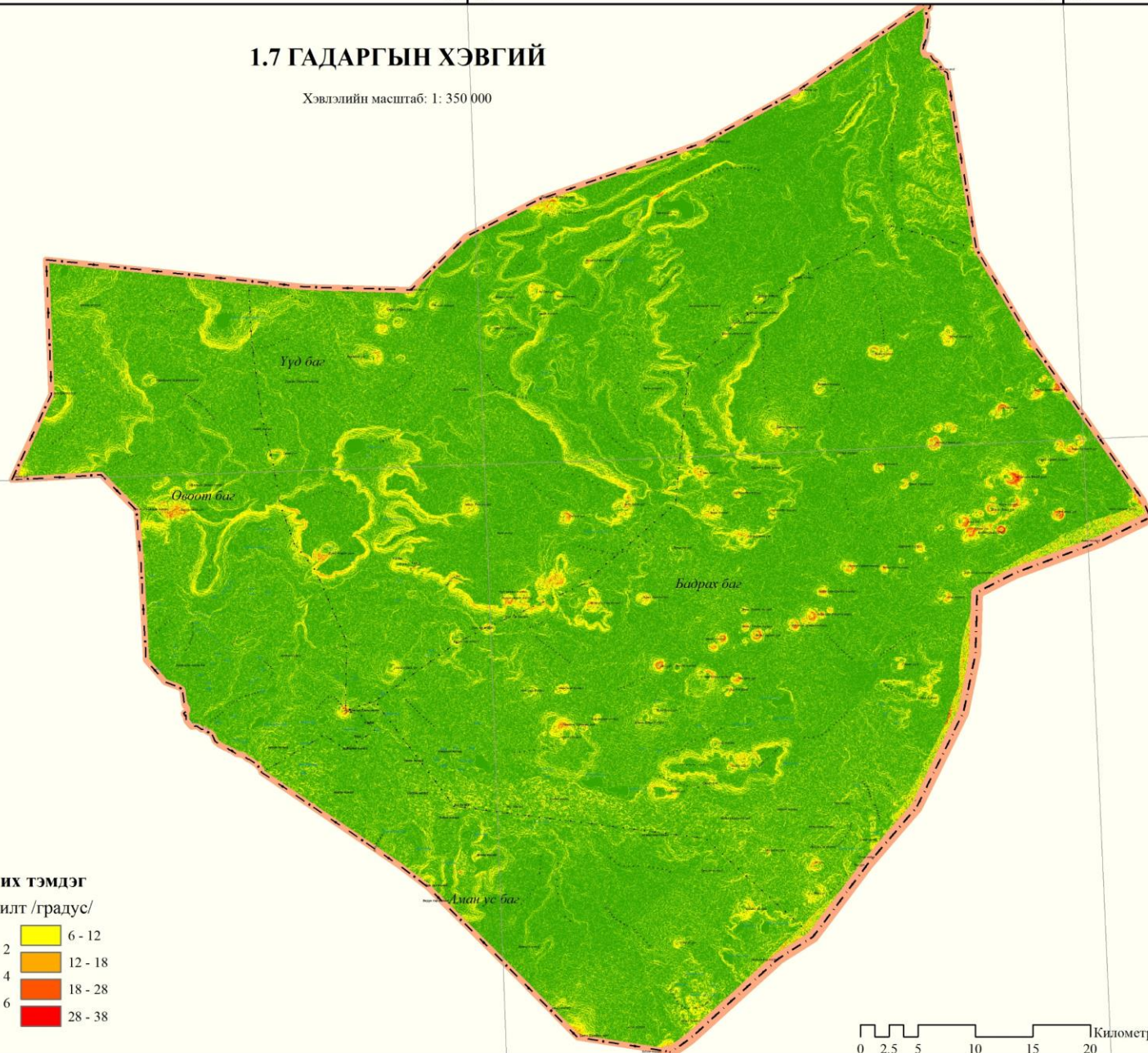
114°0'0"E

114°40'0"E



1.7 ГАДАРГЫН ХЭВГИЙ

Хэвлэлийн масштаб: 1: 350 000


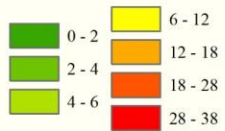


45°30'0"N

45°30'0"N

Таних тэмдэг

Налуужилт /градус/



Километр

113°20'0"E

114°0'0"E

114°40'0"E

113°20'0"E

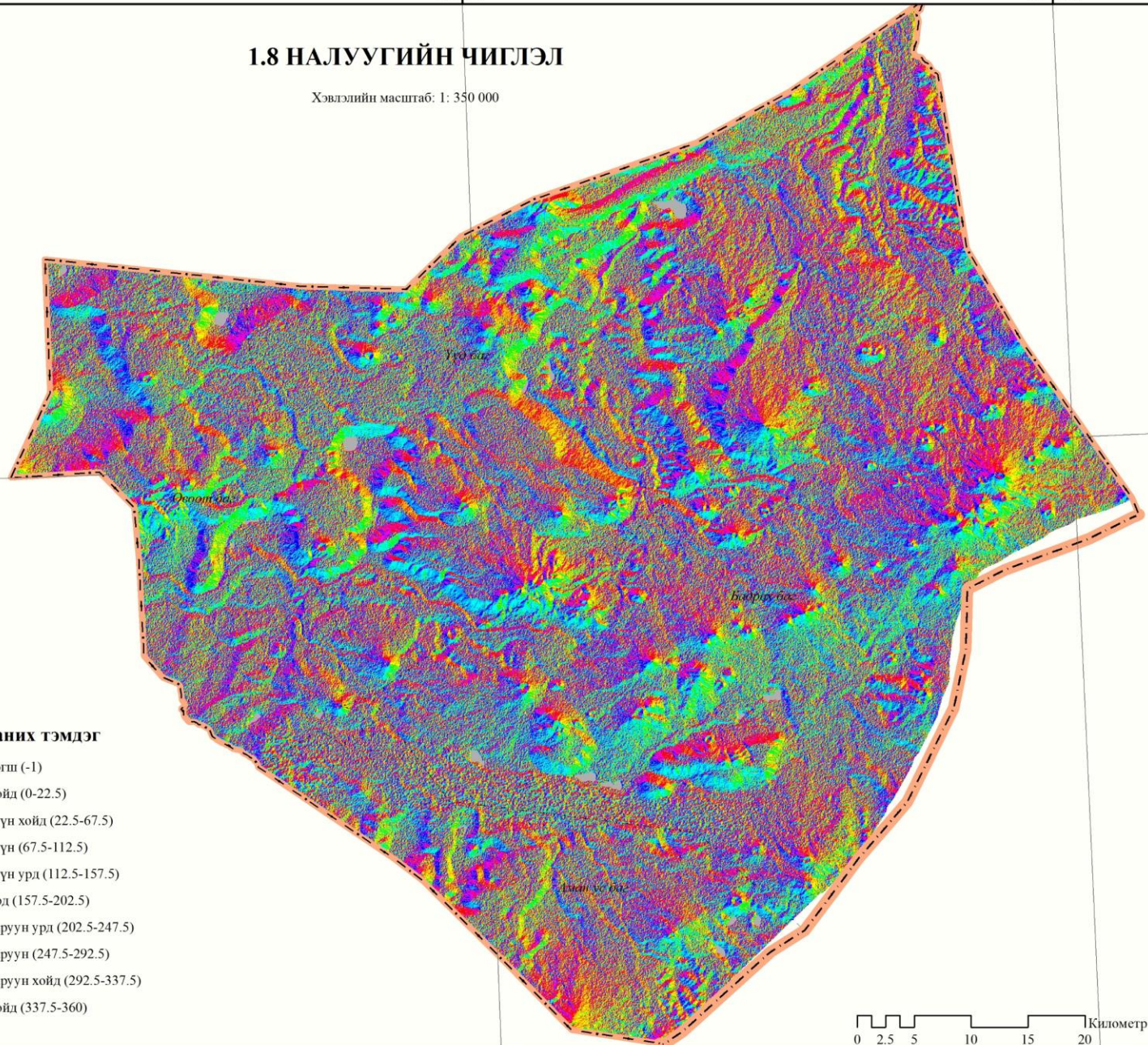
114°00'0"E

114°40'0"E




1.8 НАЛУУГИЙН ЧИГЛЭЛ

Хэвлэлийн масштаб: 1: 350 000



Таних тэмдэг

-  Тэгш (-1)
-  Хойд (0-22.5)
-  Зүүн хойд (22.5-67.5)
-  Зүүн (67.5-112.5)
-  Зүүн урд (112.5-157.5)
-  Урд (157.5-202.5)
-  Баруун урд (202.5-247.5)
-  Баруун (247.5-292.5)
-  Баруун хойд (292.5-337.5)
-  Хойд (337.5-360)



45°30'0"N

45°30'0"N

113°20'0"E

114°00'0"E

114°40'0"E



1.9 ЛАНДСАТ ХИЙМЭЛ ДАГУУЛЫН МЭДЭЭ

Хэвлэлийн масштаб: 1: 350 000

Үрд баг

Овоот баг

Бадрах баг

Аман ус баг

0 2.5 5 10 15 20 Километр

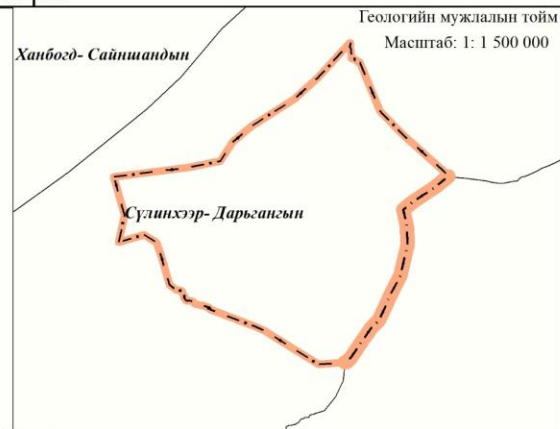
114°00'0"E

114°40'0"E



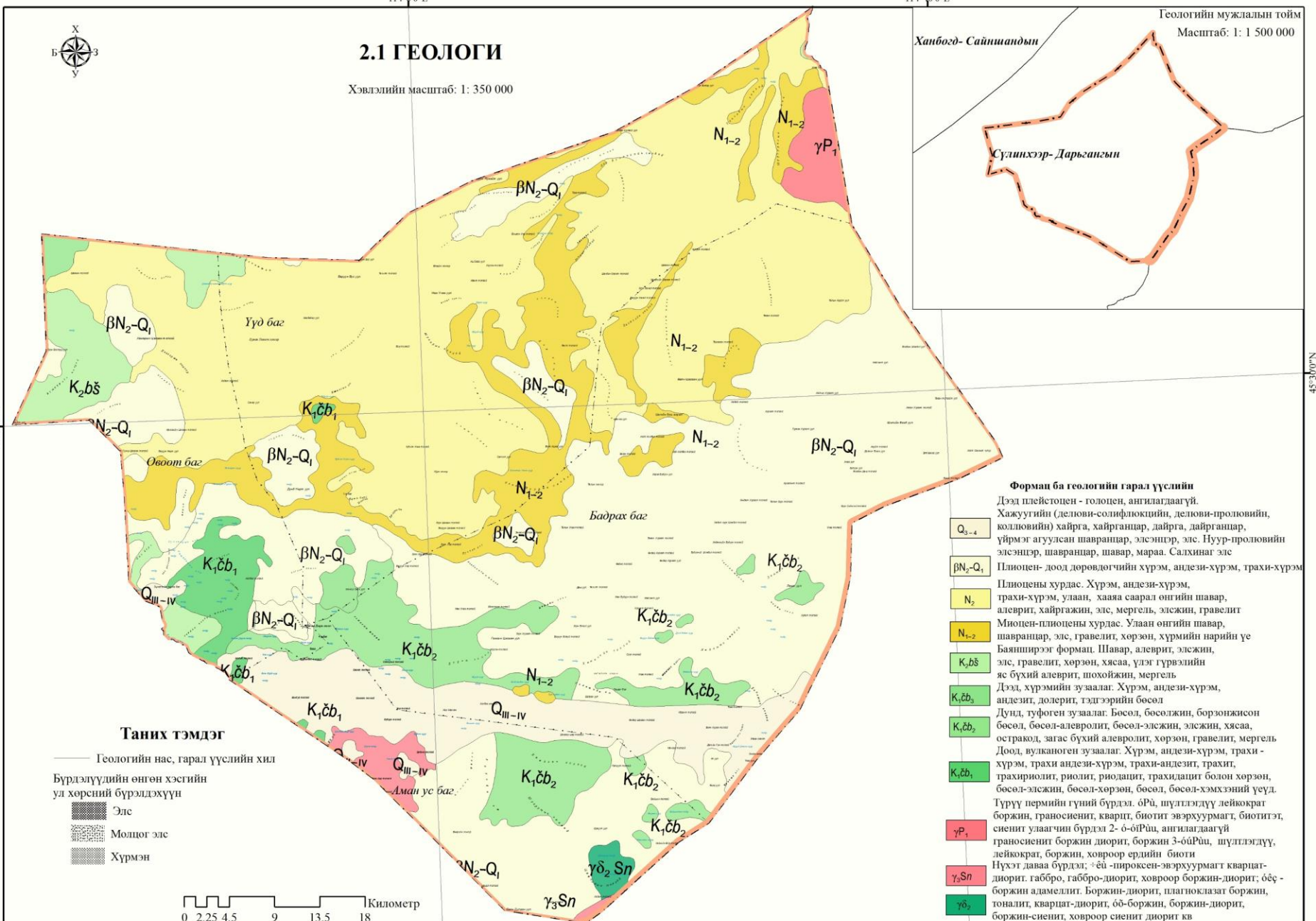
2.1 ГЕОЛОГИ

Хэвлэлийн масштаб: 1: 350 000




45°30'0"N

45°30'0"N



Таних тэмдэг

- Геологийн нас, гарал үүслийн хил
- Бүрдлүүдийн өнгөн хэсгийн ул хөрсний бүрдлэхүүн
- Элс
- Молцог элс
- Хүрмэн



114°00'0"E

- Форма ба геологийн гарал үүслийн**
Дээд плейстоцен - голоцен, ангилагдаагүй.
Хажуугийн (делюви-солифлюкцийн, делюви-пролювийн, коллювийн) хайрга, хайрганцар, дайрга, дайрганцар, үйрмэг агуулсан шавранцар, элсэндэр, элс. Нуур-пролювийн элсэндэр, шавранцар, шавар, мараа. Салхинаг элс
- Q₃₋₄ Плиоцен- доод доровдөгчийн хүрэм, андези-хүрэм, трахи-хүрэм
 - βN₂-Q₁ Плиоцены хурдас. Хүрэм, андези-хүрэм, трахи-хүрэм, улаан, хааяа саарал онгийн шавар, алеврит, хайргажин, элс, мергель, элсжин, гравелит
 - N₂ Миоцен-плиоцены хурдас. Улаан онгийн шавар, шавранцар, элс, гравелит, хөрзөн, хүрмийн нарийн үе
 - N₁₋₂ Баянширээг формац. Шавар, алеврит, элсжин, гравелит
 - K₂bš Элс, гравелит, хөрзөн, хясаа, үлэг гүрвэлийн яс бүхий алеврит, шохойжин, мергель
 - K₁cb₁ Дээд, хүрмийн зузаалаг. Хүрэм, андези-хүрэм, андезит, долерит, тэдгээрийн бөсөл
 - K₁cb₂ Дунд, туфоген зузаалаг. Бөсөл, бөсөлжин, борзонжисон бөсөл, бөсөл-алевролит, бөсөл-элсжин, элсжин, хясаа, остракод, загас бүхий алевролит, хөрзөн, гравелит, мергель
 - K₁cb₃ Доод, вулканоген зузаалаг. Хүрэм, андези-хүрэм, трахи-хүрэм, трахи андези-хүрэм, трахи-андезит, трахит, трахириолит, риолит, риодацит, трахидацит болон хөрзөн, бөсөл-элсжин, бөсөл-хөрзөн, бөсөл, бөсөл-хэмхээний үеүд
 - K₁cb₄ Түүрүү пермийн гүний бүрдэл. бР₄, шүтлэгдүү лейкократ боржин, граносиенит, кварцит, биотит эвэрхуурмагт, биотитэт, сиенит улагачин бүрдэл 2-6-бР₄ц, ангилагдаагүй граносиенит боржин диорит, боржин 3-бР₄ц, шүтлэгдүү, лейкократ, боржин, ховроор ердийн биоти
 - γP₁ Нүүхэт даваа бүрдэл; ε-б₁-пироксен-эвэрхуурмагт кварцаг-диорит, габбро, габбро-диорит, ховроор боржин-диорит; ббс - боржин адамеллит. Боржин-диорит, плагноклазат боржин, тоналит, кварцаг-диорит, бб-боржин, боржин-диорит, боржин-сиенит, ховроор сиенит диорит кв
 - γ₂Sn
 - γ₃Sn
 - γ₂

114°40'0"E

2.2 ГЕОМОРФОЛОГИ

Хэвлэлийн масштаб: 1: 350 000



45°30'00"N

113°20'00"E


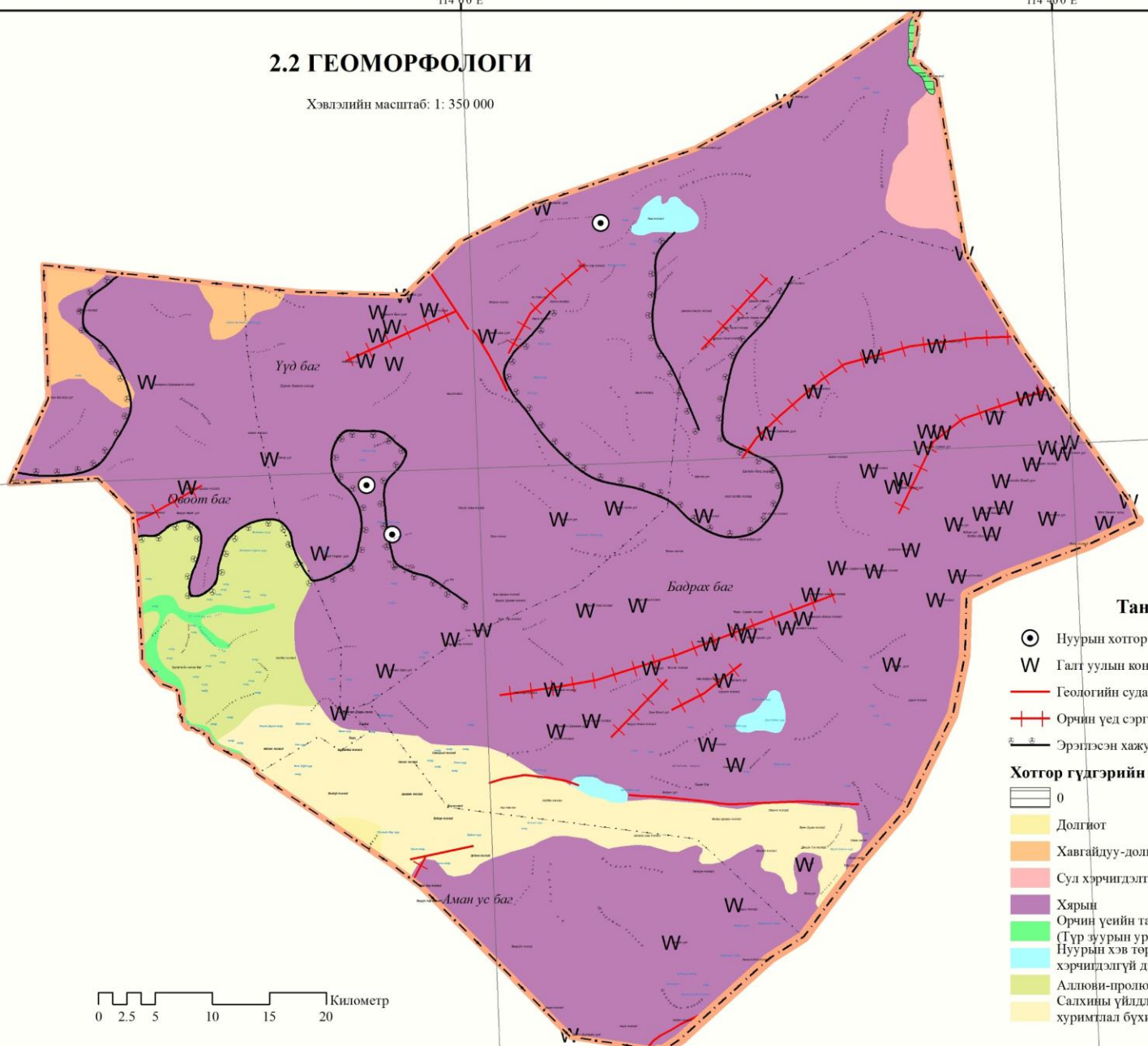
114°00'00"E

114°00'00"E

114°40'00"E

114°40'00"E

45°30'00"N

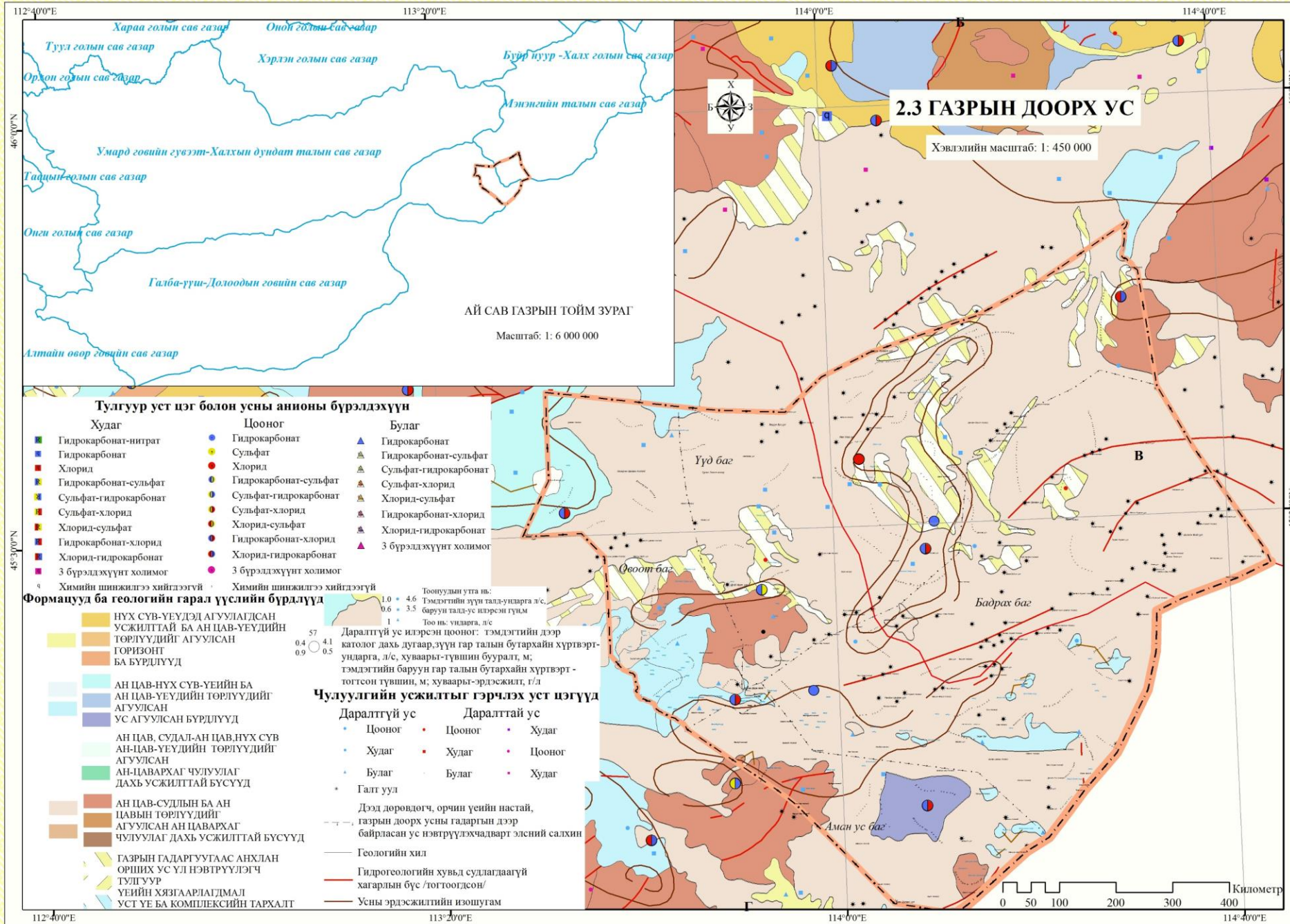


Таних тэмдэг

- ⊙ Нуурын хотгор
- W Галт уулын конус /шөвгөр орой/
- Геологийн судалгаагаар тогтоогдсон хагарал
- ++ Орчин үед сэргэсэн хагарал
- Эргэгсэн хажуу

Хотгор гүдгэрийн хэв шинж

- 0
- Долгиот
- Хавгайдуу-долгиот
- Сул хэрчигдэлтэй хярласан үлдэц нам ууле
- Хярын
- Орчин үеийн татам, сайрын хөндий ба ёроол (Түр зуурын урсгалтай голын хөндий)
- Нуурын хэв төрх нь сайн хадгалагдаж үлдсэн хэрчигдэлгүй днж бүхий нуурын хурдаст тал
- Аллови-пролювийн тал
- Салхины үйлдлээр үүссэн элсэн хуримтлал бүхий тал



113°20'0"E

114°0'0"E

114°40'0"E


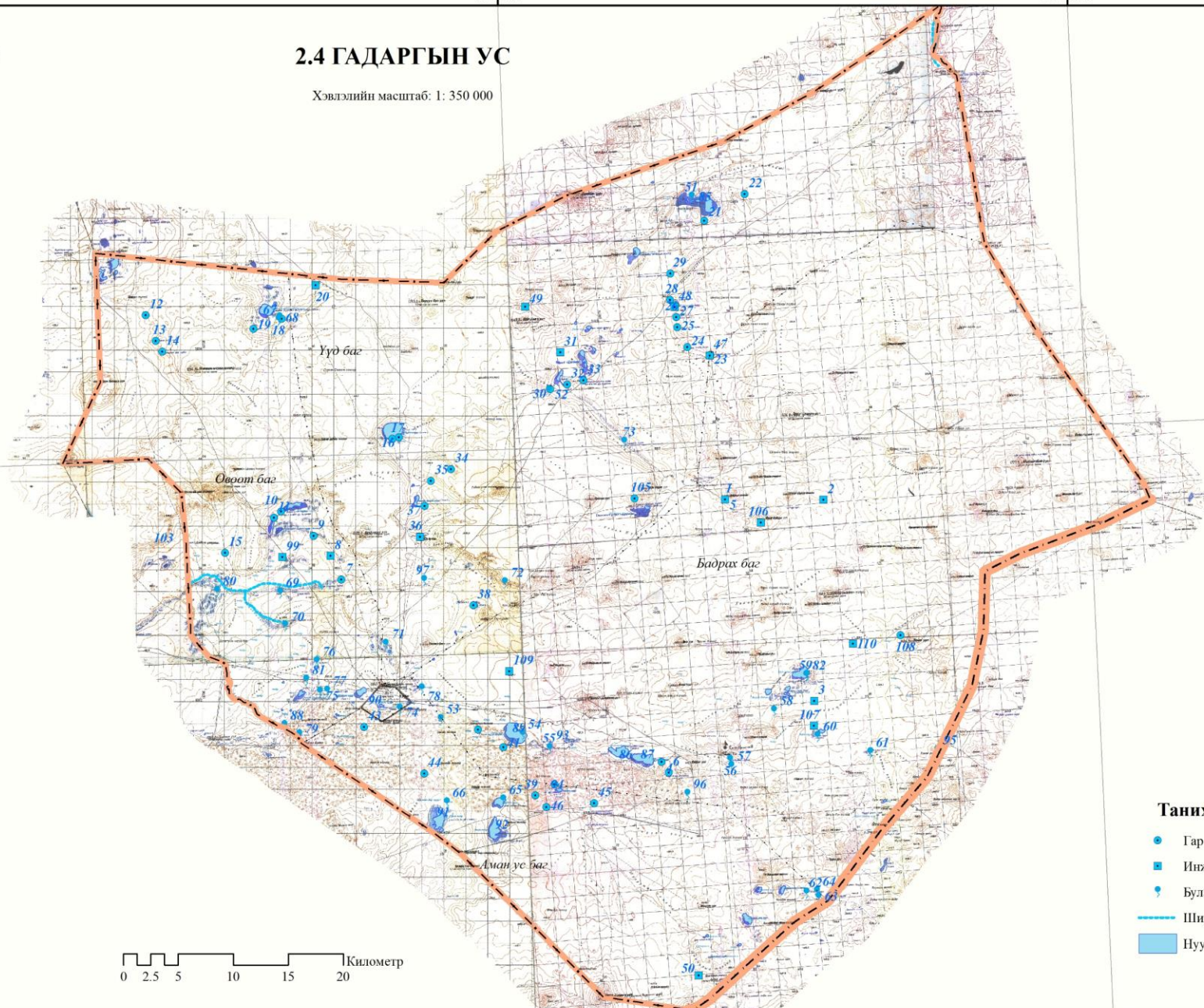


2.4 ГАДАРГЫН УС

Хэвлэлийн масштаб: 1: 350 000

45°30'0"N

45°30'0"N



Таних тэмдэг

- Гар худаг
- Инженерийн худаг
- Булаг
- — — Ширгэдэг гол
- Нуур

113°20'0"E

114°0'0"E

114°40'0"E

113°20'0"E

114°0'0"E

114°40'0"E

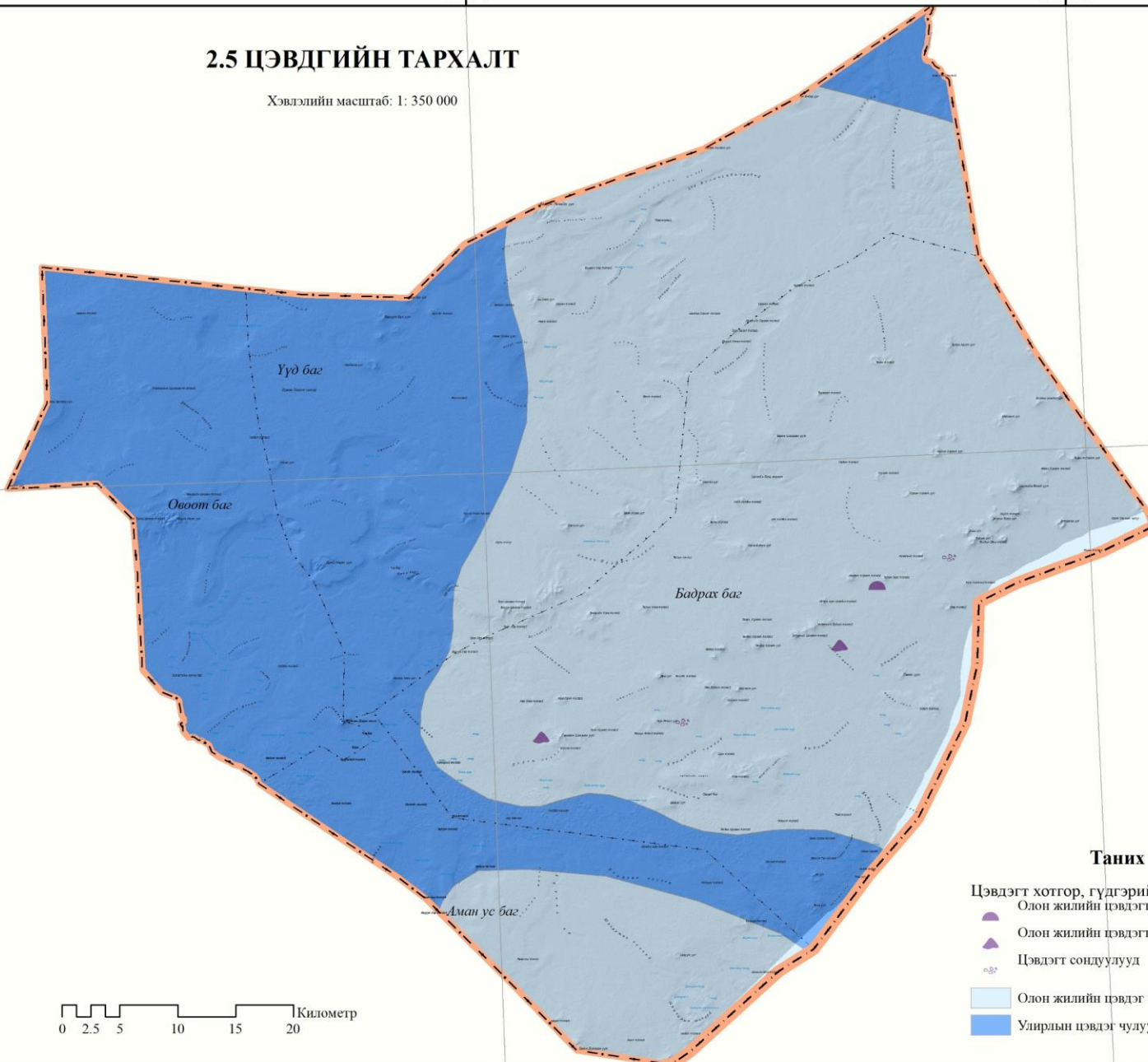


2.5 ЦЭВДГИЙН ТАРХАЛТ

Хэвлэлийн масштаб: 1: 350 000

45°30'0"N

45°30'0"N



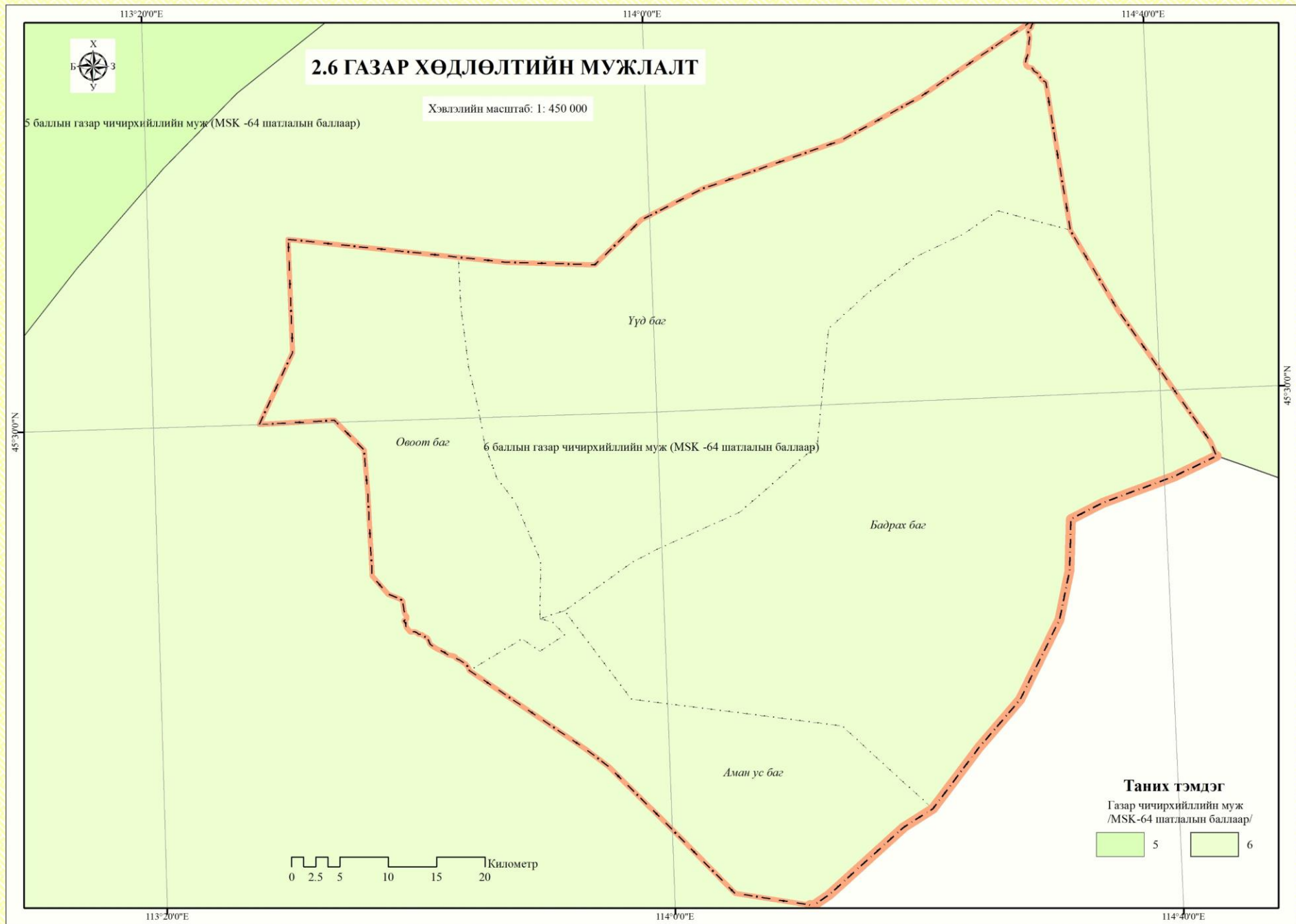
Таних тэмдэг

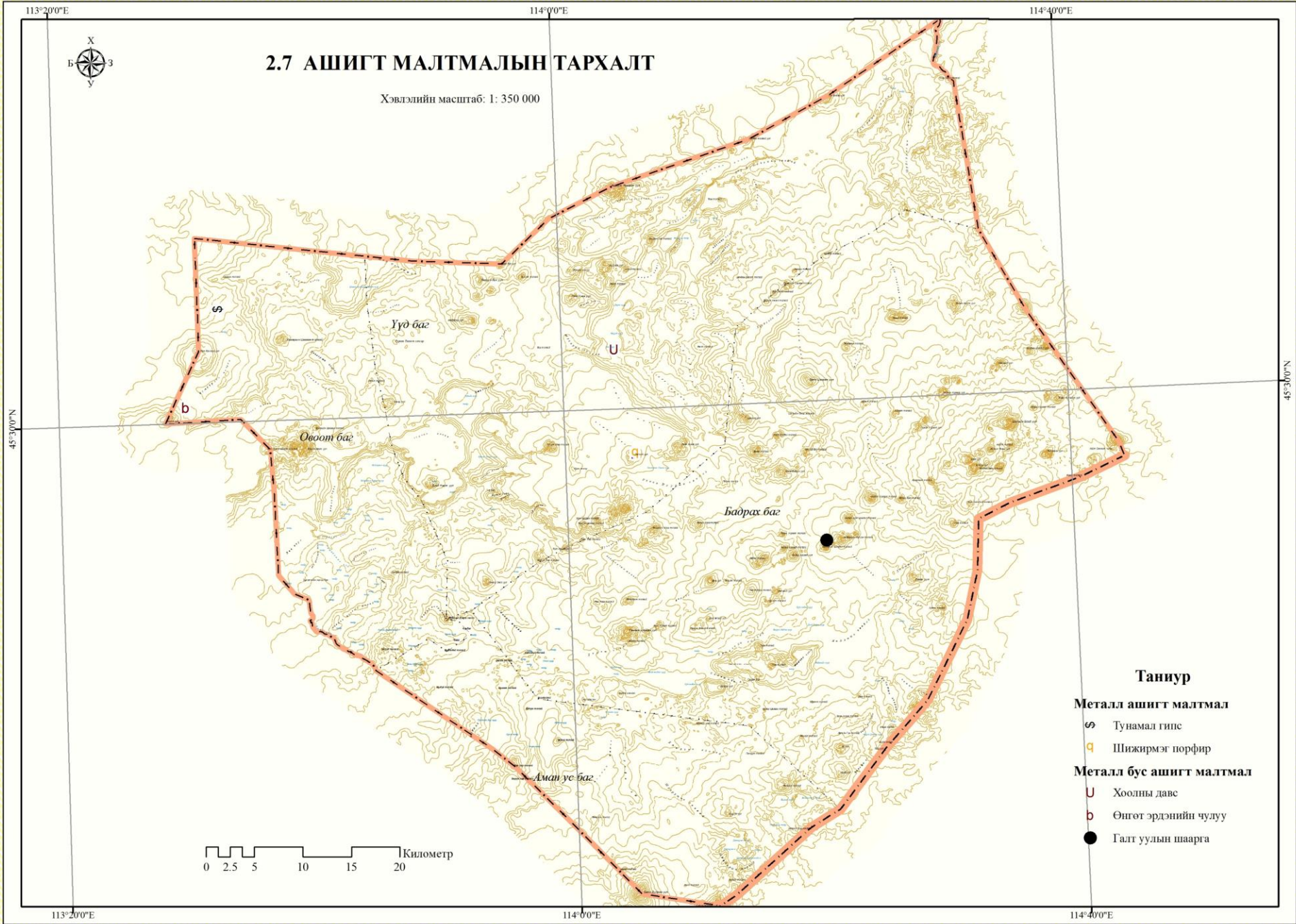
- Цэвдэгт хотгор, гүдгэрийн хэлбэрүүд
- Олон жилийн цэвдэгт бөөргүүд
- Олон жилийн цэвдэгт жижиг бөөргүүд
- Цэвдэгт сондуулууд
- Олон жилийн цэвдэгт чулуулаг тохиолдлын тархсан
- Улирлын цэвдэгт чулуулаг үүсдэг бүслүүр

113°20'0"E

114°0'0"E

114°40'0"E





2.7 АШИГТ МАЛТМАЛЫН ТАРХАЛТ

Хэвлэлийн масштаб: 1: 350 000

Таниур

Металл ашигт малтмал

- ☉ Тунамал гипс
- ☐ Шижирмэг порфир

Металл бус ашигт малтмал

- U Хоолны давс
- Ⓡ Өнгөт эрдэнийн чулуу
- Галт уулын шаарга

0 2.5 5 10 15 20 Километр

113°20'0"E

114°00'0"E

114°40'0"E

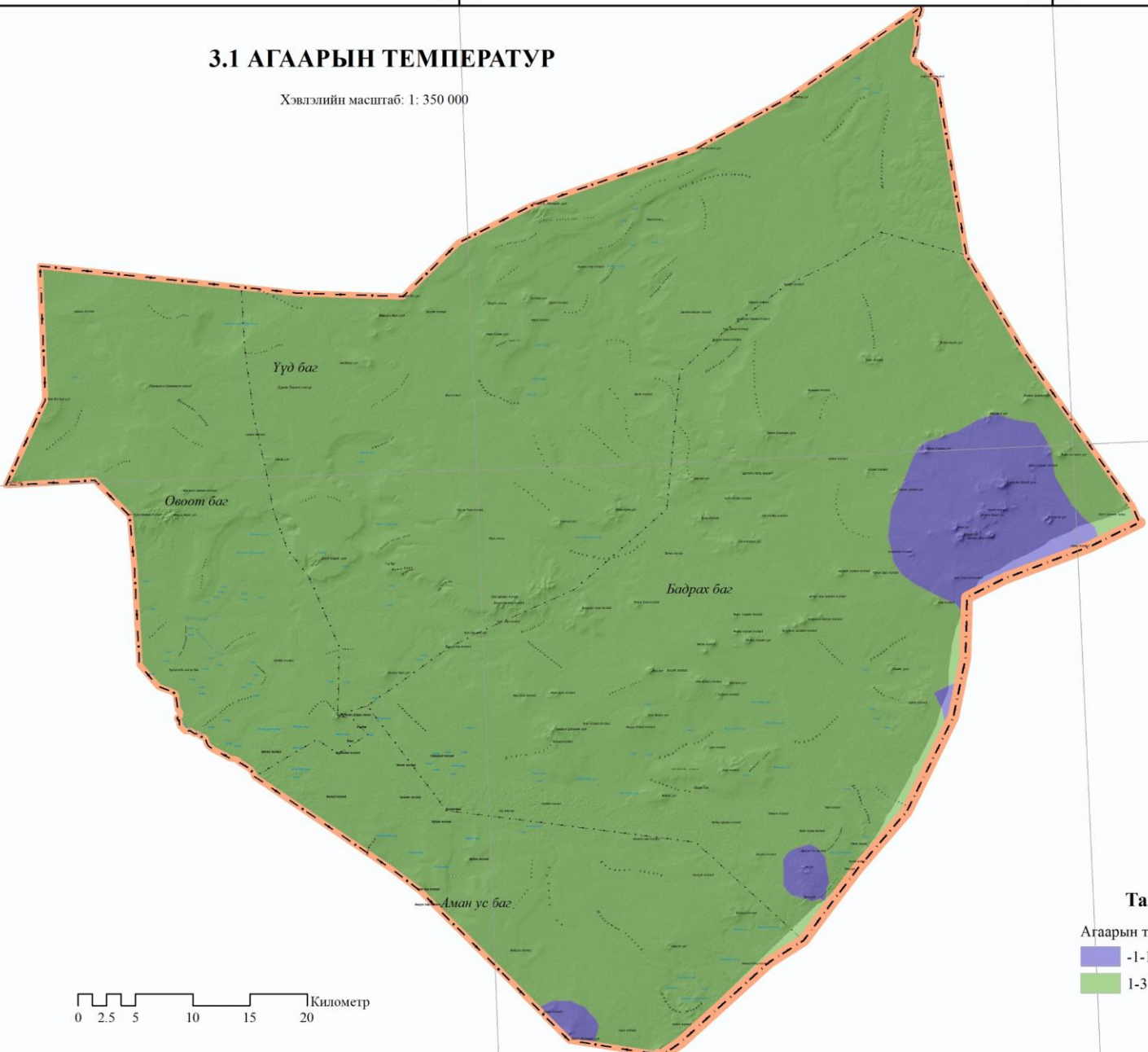


3.1 АГААРЫН ТЕМПЕРАТУР

Хэвлэлийн масштаб: 1: 350 000

45°30'0"N

45°30'0"N



Таних тэмдэг

Агаарын температур, градусаар

-1-1 °C

1-3 °C



113°20'0"E

114°00'0"E

114°40'0"E

113°20'0"E

114°0'0"E

114°40'0"E



3.2 АГААРЫН ДАРАЛТ


Хэвлэлийн масштаб: 1: 350 000

Үүд баг

Овоот баг

Бадрах баг

Аман ус баг



Таних гэмдэг

Агаарын даралт /гПа/

- 850 гПа-аас дээш
- 800-850 гПа

45°30'0"N

45°30'0"N

113°20'0"E

114°0'0"E

114°40'0"E

113°20'0"E

114°00'0"E

114°40'0"E


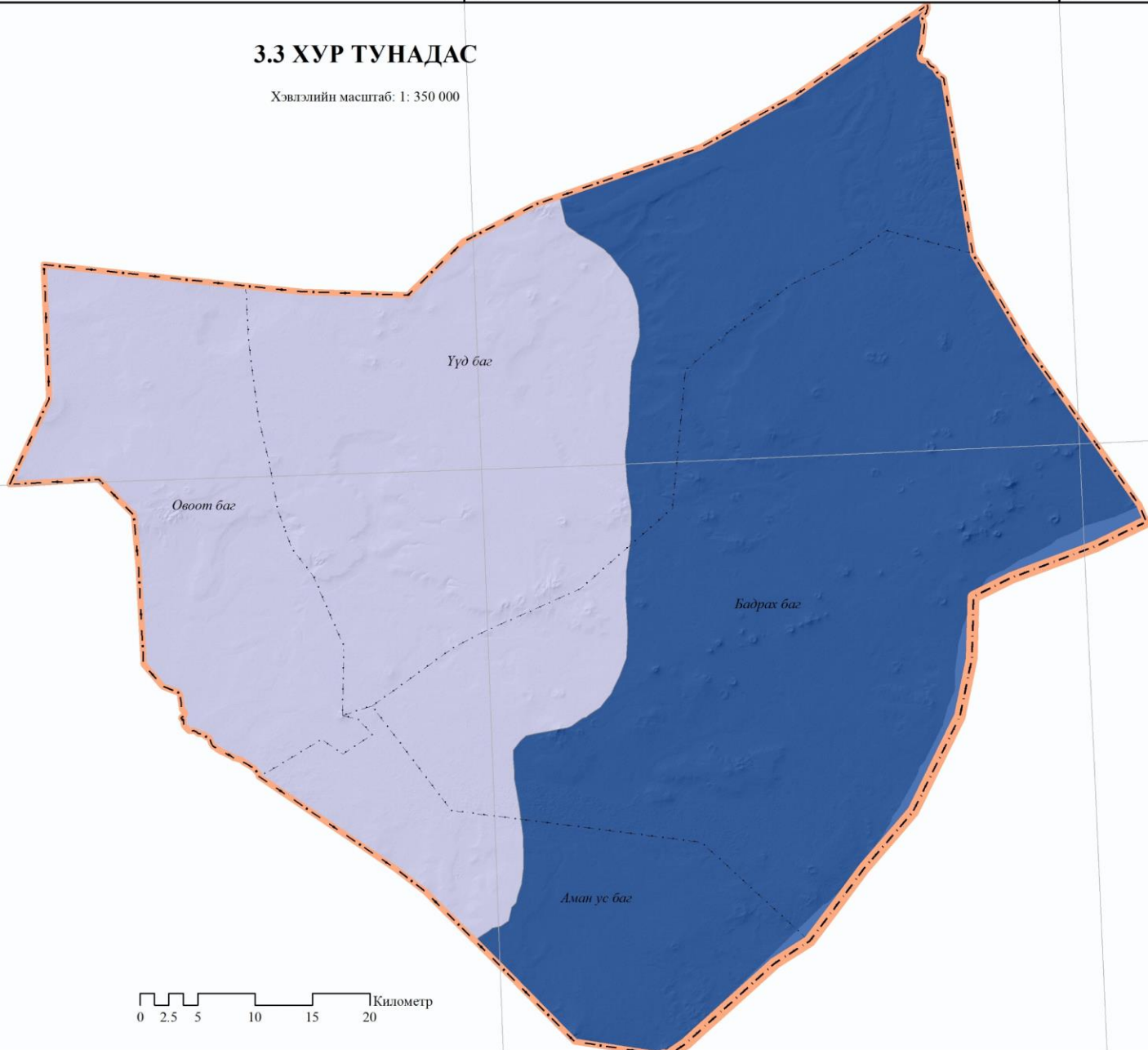


3.3 ХУР ТУНАДАС

Хэвлэлийн масштаб: 1: 350 000

45°30'0"N

45°30'0"N



Таних тэмдэг

Хур тунадас /мм/

225-250 мм

250-275 мм

113°20'0"E

114°00'0"E

114°40'0"E

113°20'0"E

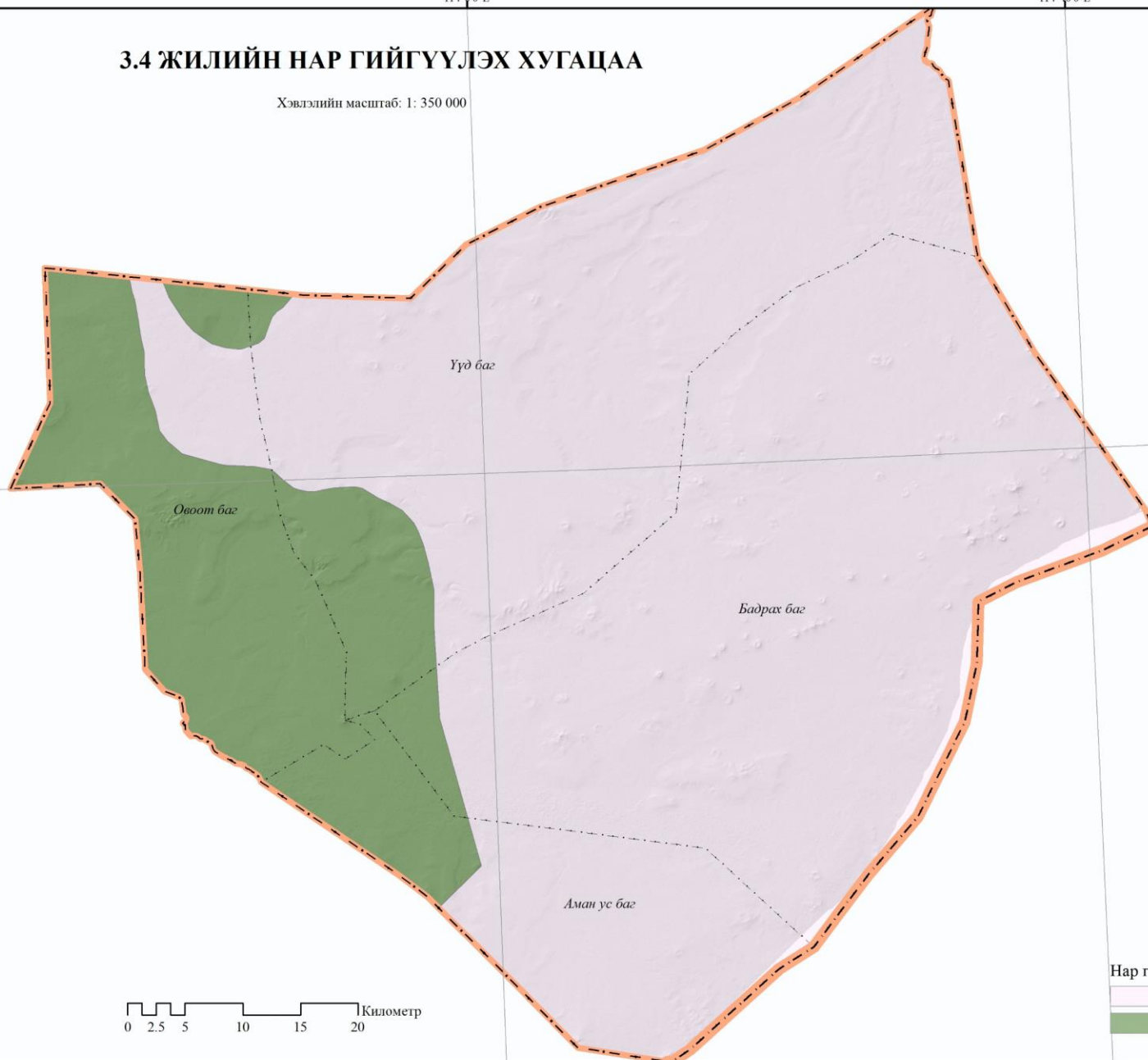
114°00'0"E

114°40'0"E



3.4 ЖИЛИЙН НАР ГИЙГҮҮЛЭХ ХУГАЦАА

Хэвлэлийн масштаб: 1: 350 000



Таних тэмдэг

Нар гийгүүлэх хугацаа, цаг

2900-3000 цаг

3000-3100 цаг

45°30'0"N

45°30'0"N

113°20'0"E

114°00'0"E

114°40'0"E

113°20'00"E

114°00'00"E

114°40'00"E

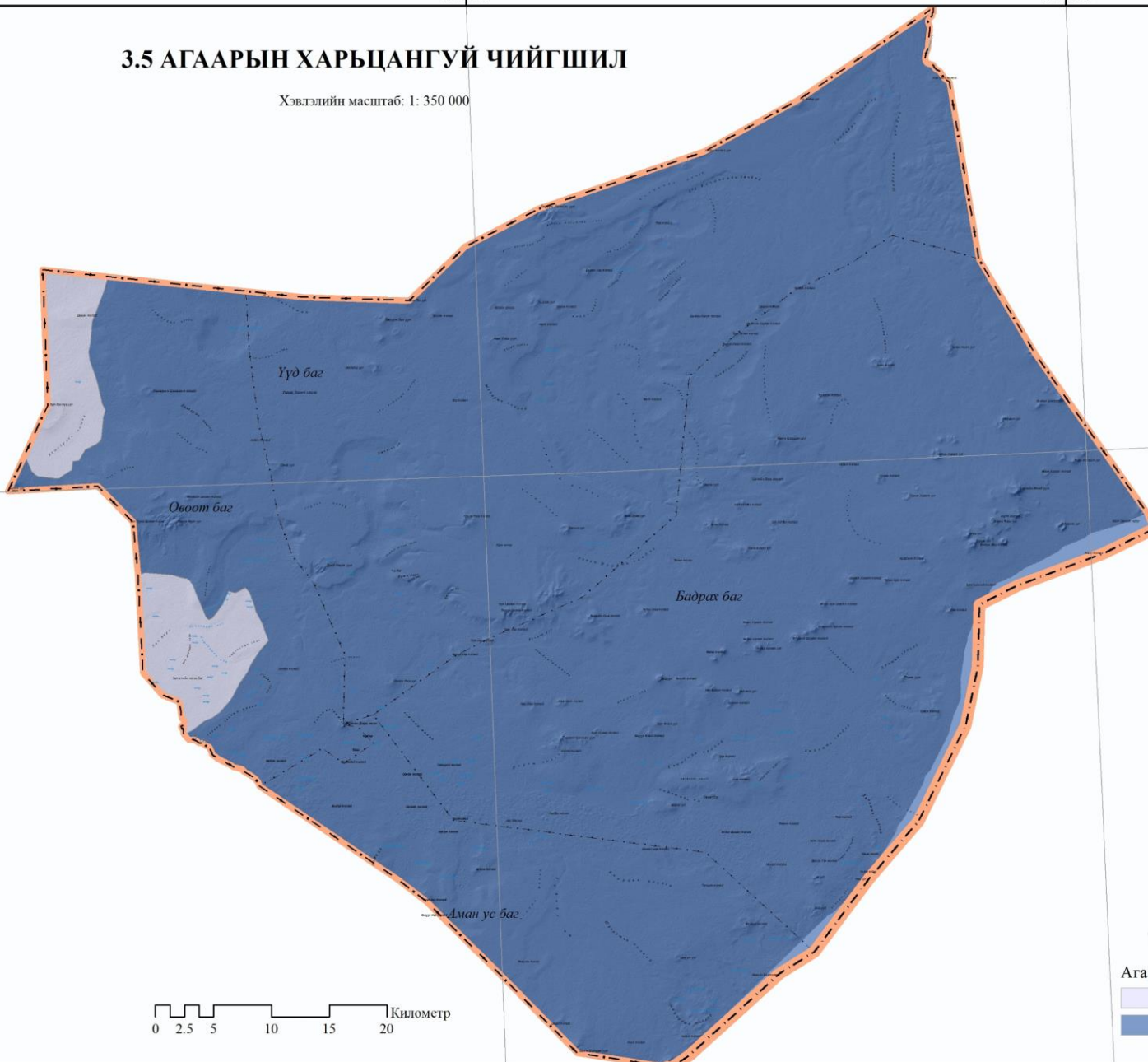


3.5 АГААРЫН ХАРЬЦАНГУЙ ЧИЙГШИЛ

Хэвлэлийн масштаб: 1: 350 000

45°30'00"N

45°30'00"N



0 2.5 5 10 15 20 Километр

Таних тэмдэг

Агаарын чийгшил, хувь

40-45%

45-50%

113°20'00"E

114°00'00"E

114°40'00"E

113°20'0"E

114°00'0"E

114°40'0"E

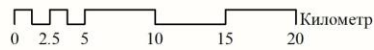
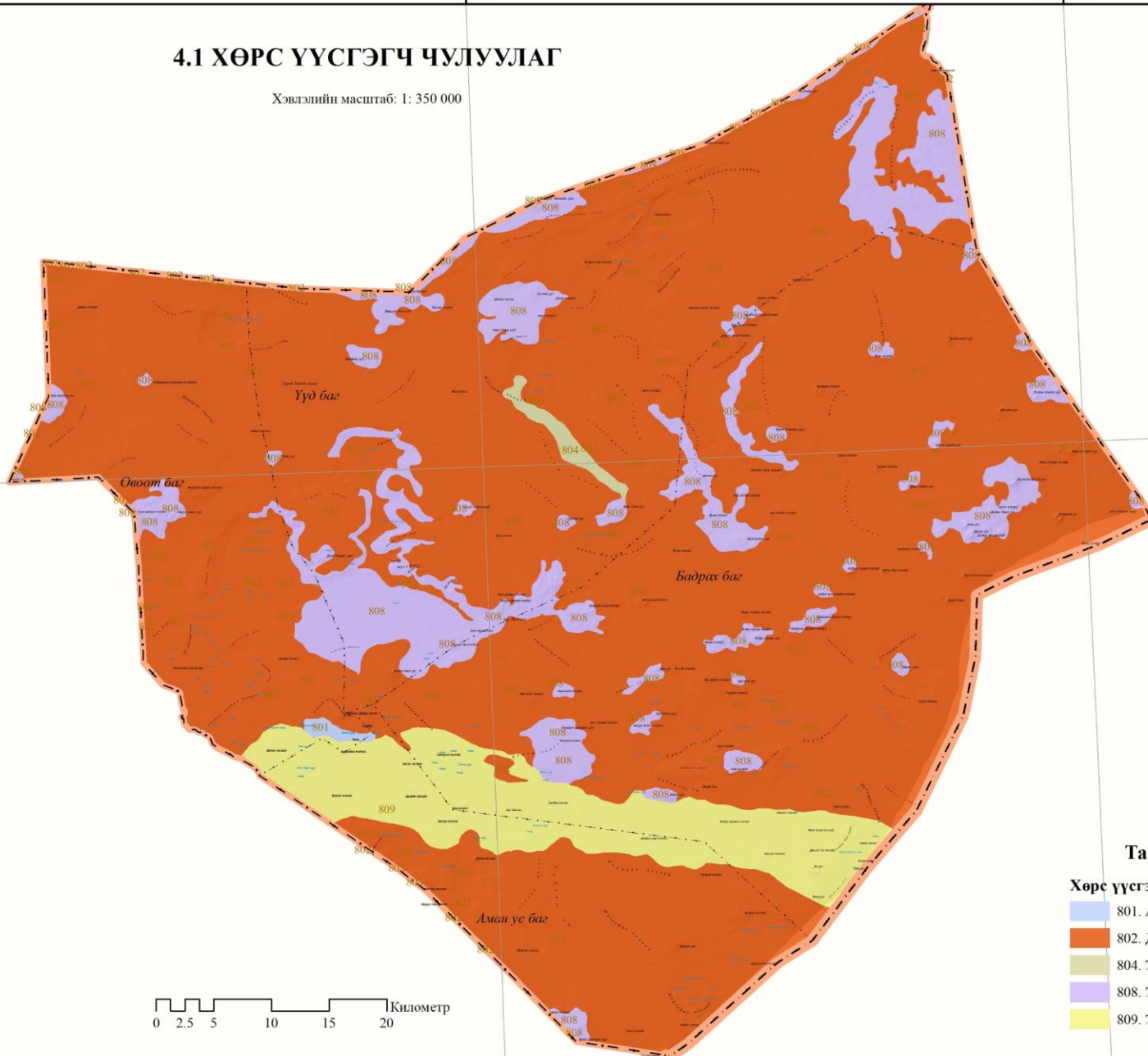


4.1 ХӨРС ҮҮСГЭГЧ ЧУЛУУЛАГ

Хэвлэлийн масштаб: 1: 350 000

45°30'0"N

45°30'0"N



Таних тэмдэг

Хөрс үүсгэгч чулуулаг

- 801. Аллювийн хурдас
- 802. Делювийн хурдас
- 804. Элови-делювийн хурдас
- 808. Эловиин хурдас
- 809. Эоловийн хурдас

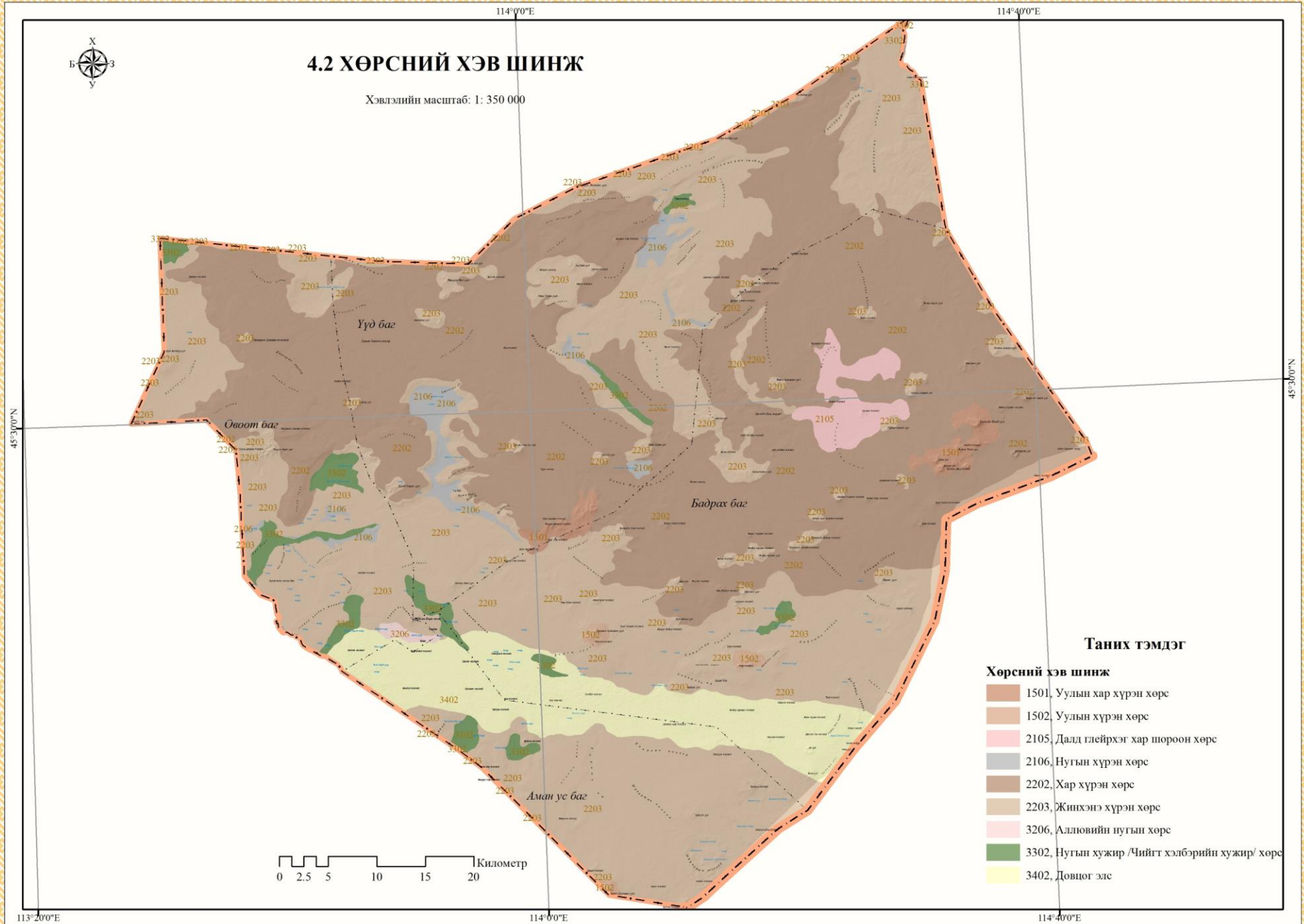
113°20'0"E

114°00'0"E

114°40'0"E

4.2 ХӨРСНИЙ ХЭВ ШИНЖ

Хэвлэлийн масштаб: 1: 350 000



Таних тэмдэг

Хөрсний хэв шинж

- 1501, Уулын хар хүрэн хөрс
- 1502, Уулын хүрэн хөрс
- 2105, Далд глейрхэг хар шороон хөрс
- 2106, Нугын хүрэн хөрс
- 2202, Хар хүрэн хөрс
- 2203, Жинхэнэ хүрэн хөрс
- 3206, Алловийн нугын хөрс
- 3302, Нугын хужир /Чийгт хэлбэрийн хужир/ хөрс
- 3402, Довцог элс

113°20'0"E

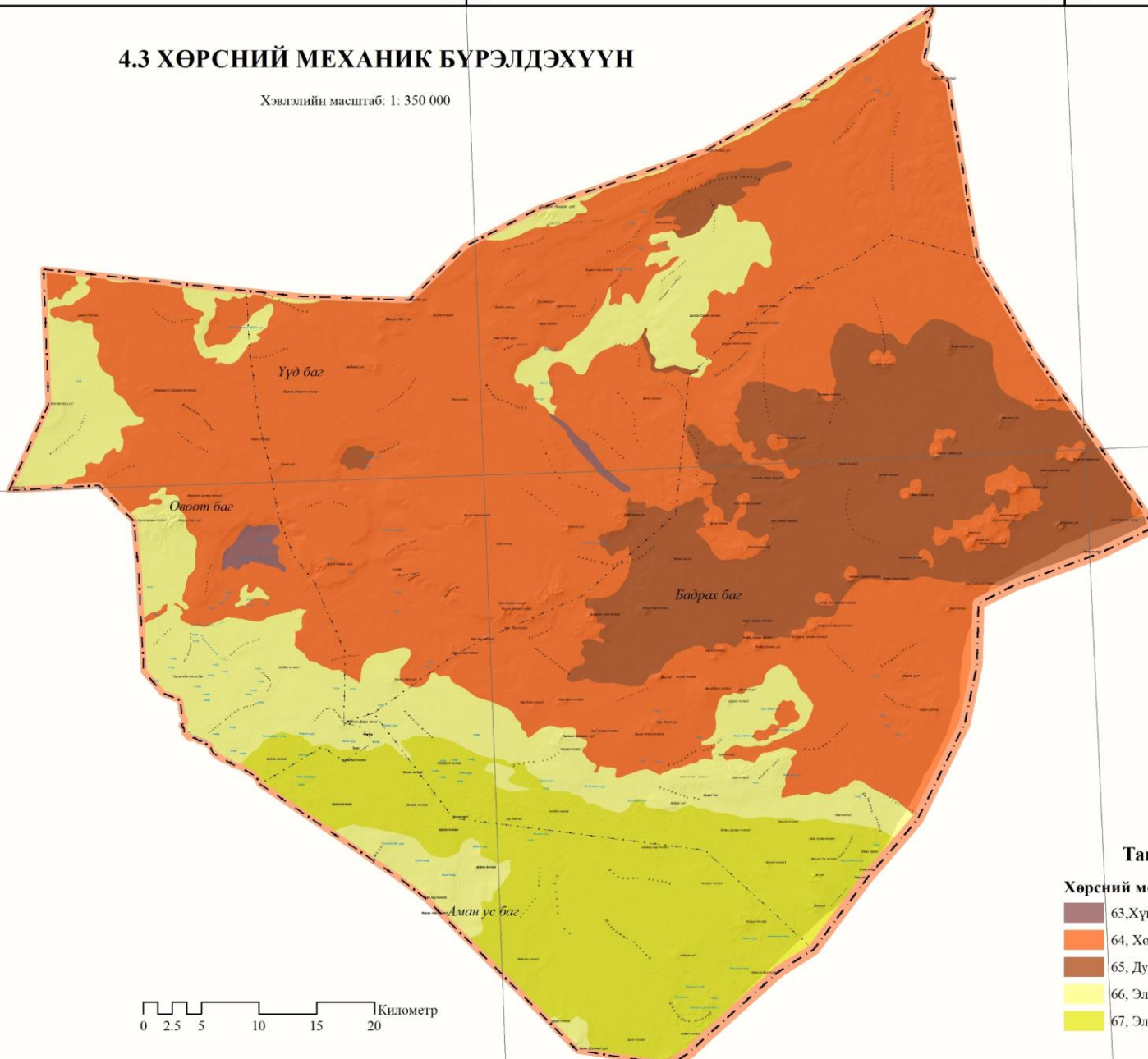
114°0'0"E

114°40'0"E



4.3 ХӨРСНИЙ МЕХАНИК БҮРЭЛДЭХҮҮН

Хэвлэлийн масштаб: 1: 350 000




45°30'0"N

45°30'0"N

113°20'0"E

114°0'0"E

114°40'0"E



Таних тэмдэг

Хөрсний механик бүрэлдэхүүн

- 63, Хүнд шавранцар
- 64, Хөнгөн шавранцар
- 65, Дунд шавранцар
- 66, Элсэнцэр
- 67, Элс

113°20'0"E

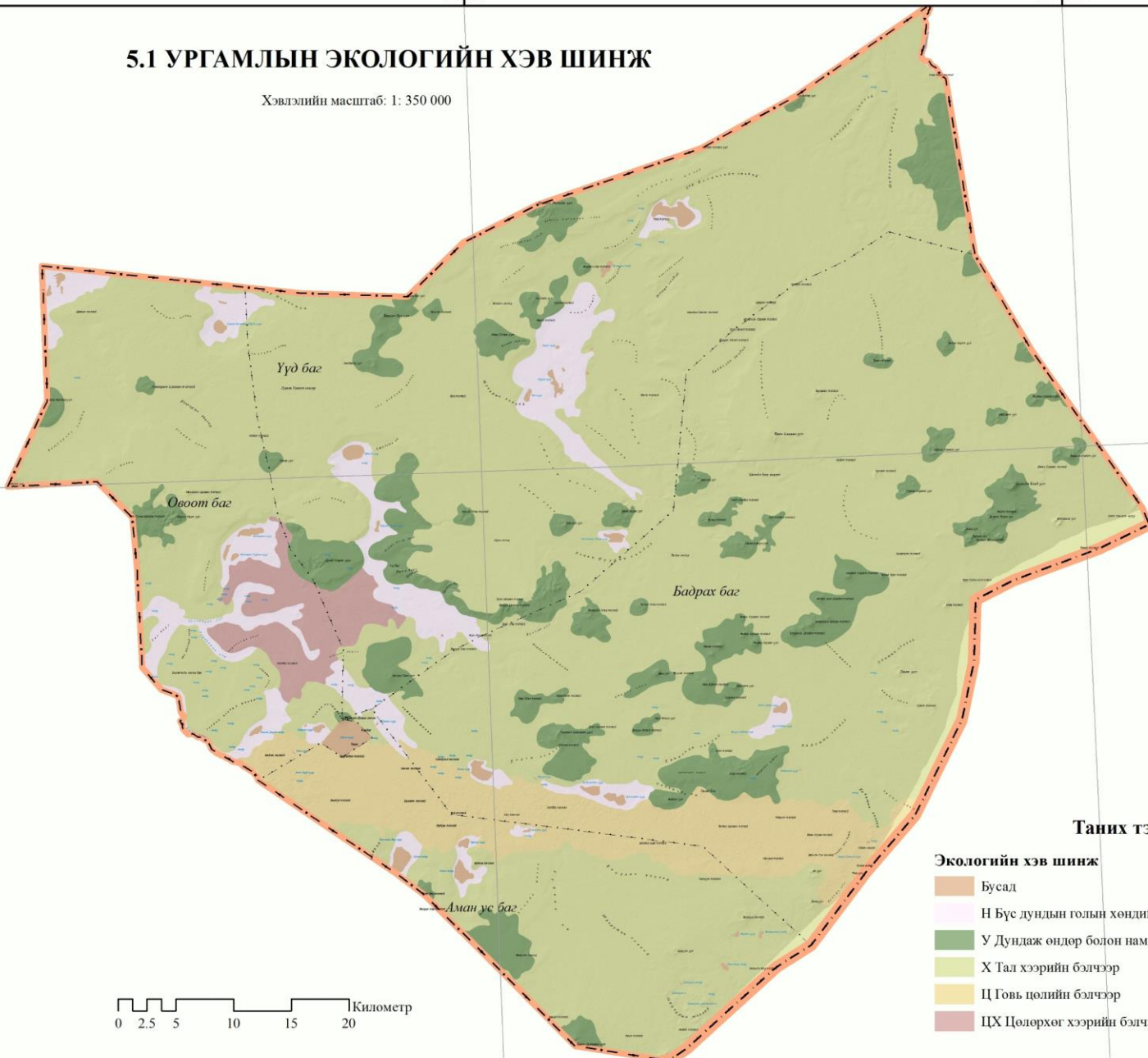
114°00'0"E

114°40'0"E



5.1 УРГАМЛЫН ЭКОЛОГИЙН ХЭВ ШИНЖ

Хэвлэлийн масштаб: 1: 350 000




45°30'0"N

45°50'0"N

Таних тэмдэг

Экологийн хэв шинж

- Бусад
- Н Бүс лундын голын хөндий, нам хотосын нугын бэлчээр
- У Дундаж өндөр болон нам, бэсрэг уулын бэлчээр
- Х Тал хээрийн бэлчээр
- Ц Говь цөлийн бэлчээр
- ЦХ Цөлөрхөг хээрийн бэлчээр



113°20'0"E

114°00'0"E

114°40'0"E

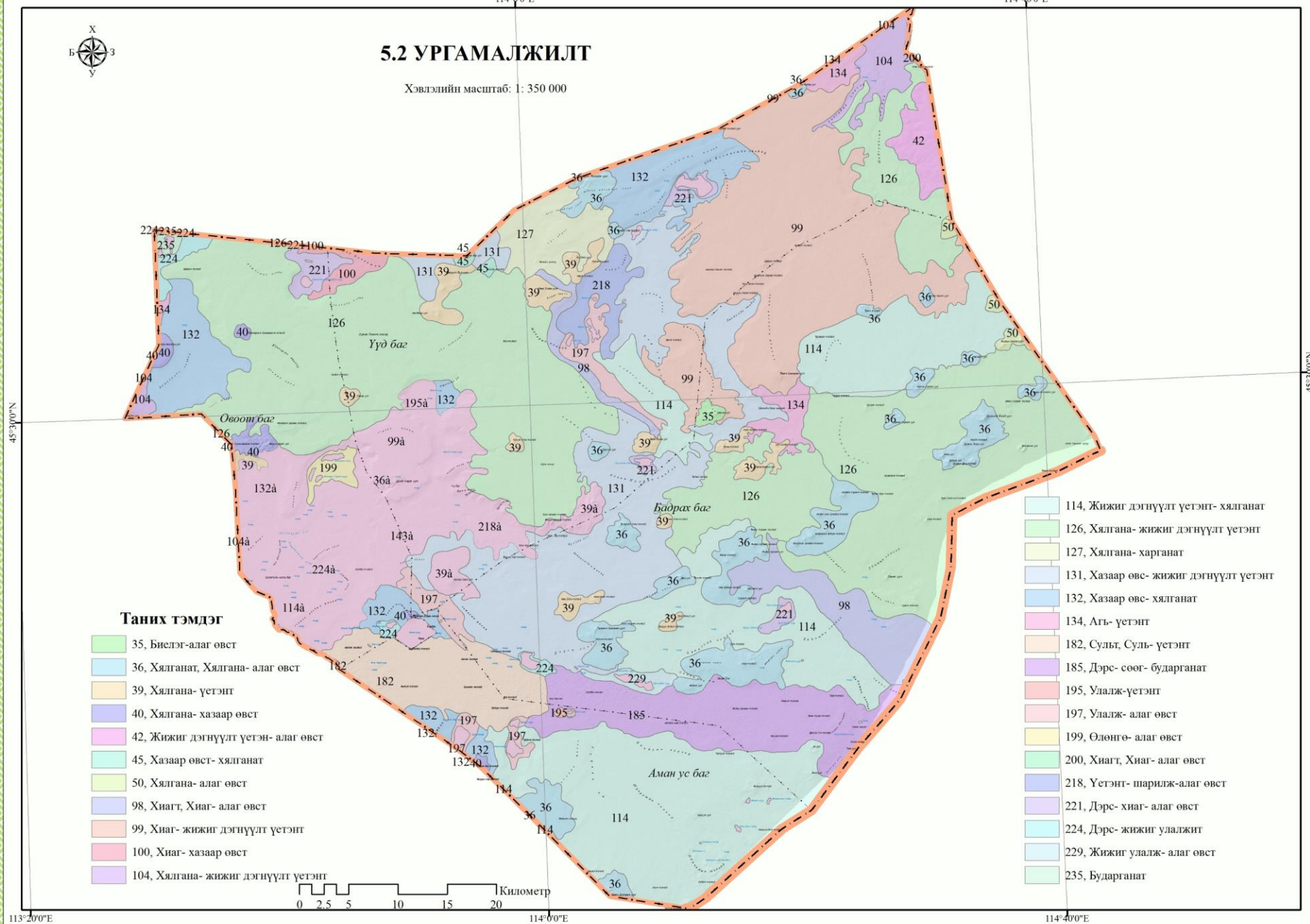
114°00'Е

114°40'Е



5.2 УРГАМАЛЖИЛТ

Хэвлэлийн масштаб: 1: 350 000



113°20'0"E

114°00'0"E

114°40'0"E


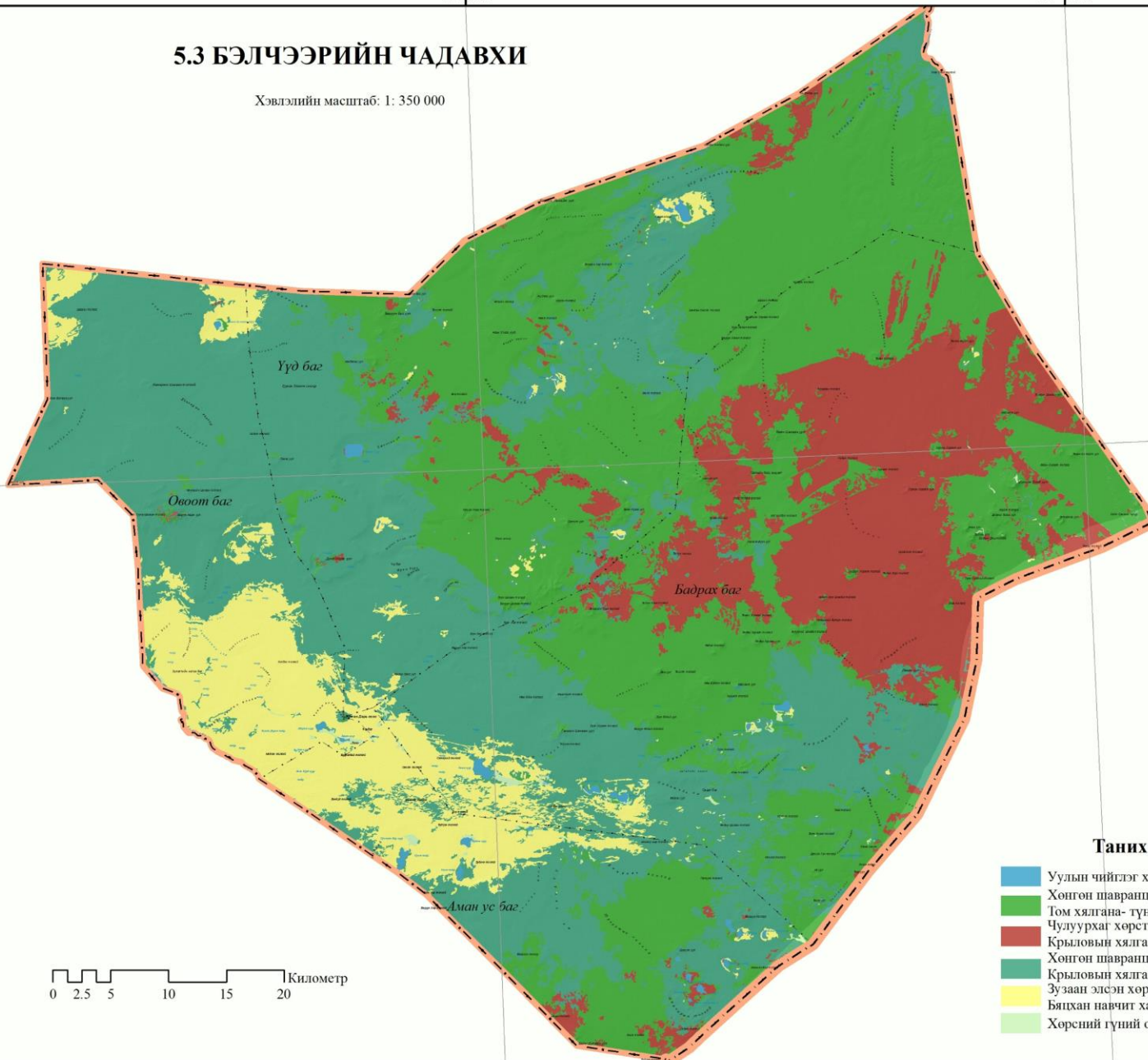


5.3 БЭЛЧЭЭРИЙН ЧАДАВХИ

Хэвлэлийн масштаб: 1: 350 000

45°30'0"N

45°30'0"N



Таних тэмдэг

- Уулын чийглэг хөрстэй уулын бэл
- Хөнгөн шавранцар хөрстэй уулын бэл хөндийн
- Том хялгана- түнгэ- алаг өвст бэлчээр
- Чулуурхаг хөрстэй уулын орой, энгэр хажуугийн
- Крыловын хялгана- үетэн- алаг өвст бэлчээр
- Хөнгөн шавранцаг хөрстэй уулын бэл хөндийн
- Крыловын хялгана- хазаар өвст бэлчээр
- Зузаан элсэн хөрстэй тэгшивтэр тал хөндийн
- Бяцхан навчит харгана- үетэнт бэлчээр
- Хөрсний гүний ойрхон Дэрэт пайдам

113°20'0"E

114°00'0"E

114°40'0"E

113°20'0"E

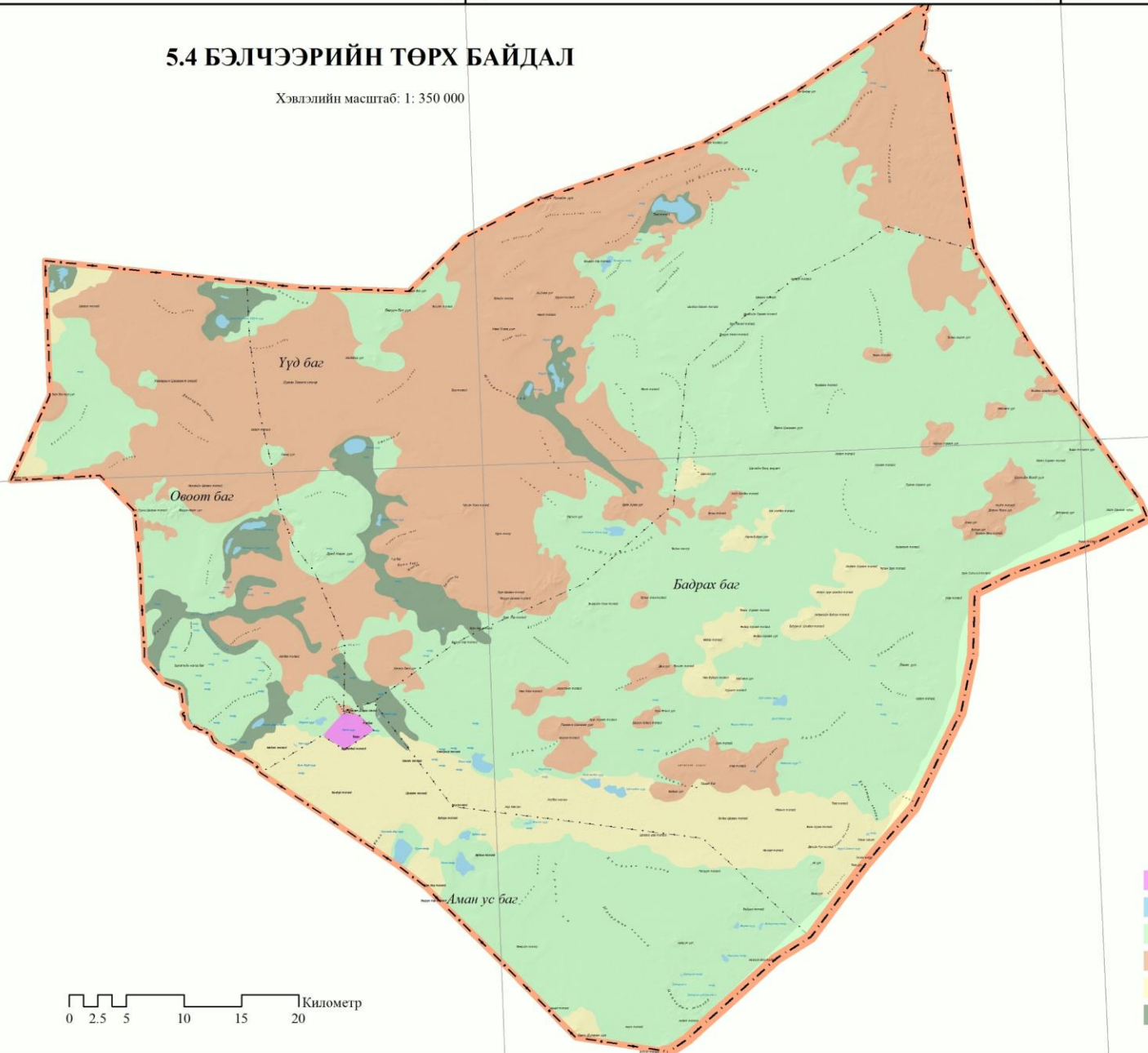
114°00'0"E

114°40'0"E



5.4 БЭЛЧЭЭРИЙН ТӨРХ БАЙДАЛ

Хэвлэлийн масштаб: 1: 350 000



0 2.5 5 10 15 20 Километр

Таних тэмдэг

- Сумын төв
- Нуур
- Цэвэр бэлчээр
- Чулуутай бэлчээр
- Сөөгтэй бэлчээр
- Довонтой бэлчээр

113°20'0"E

114°00'0"E

114°40'0"E

45°30'0"N

45°30'0"N

113°20'0"E

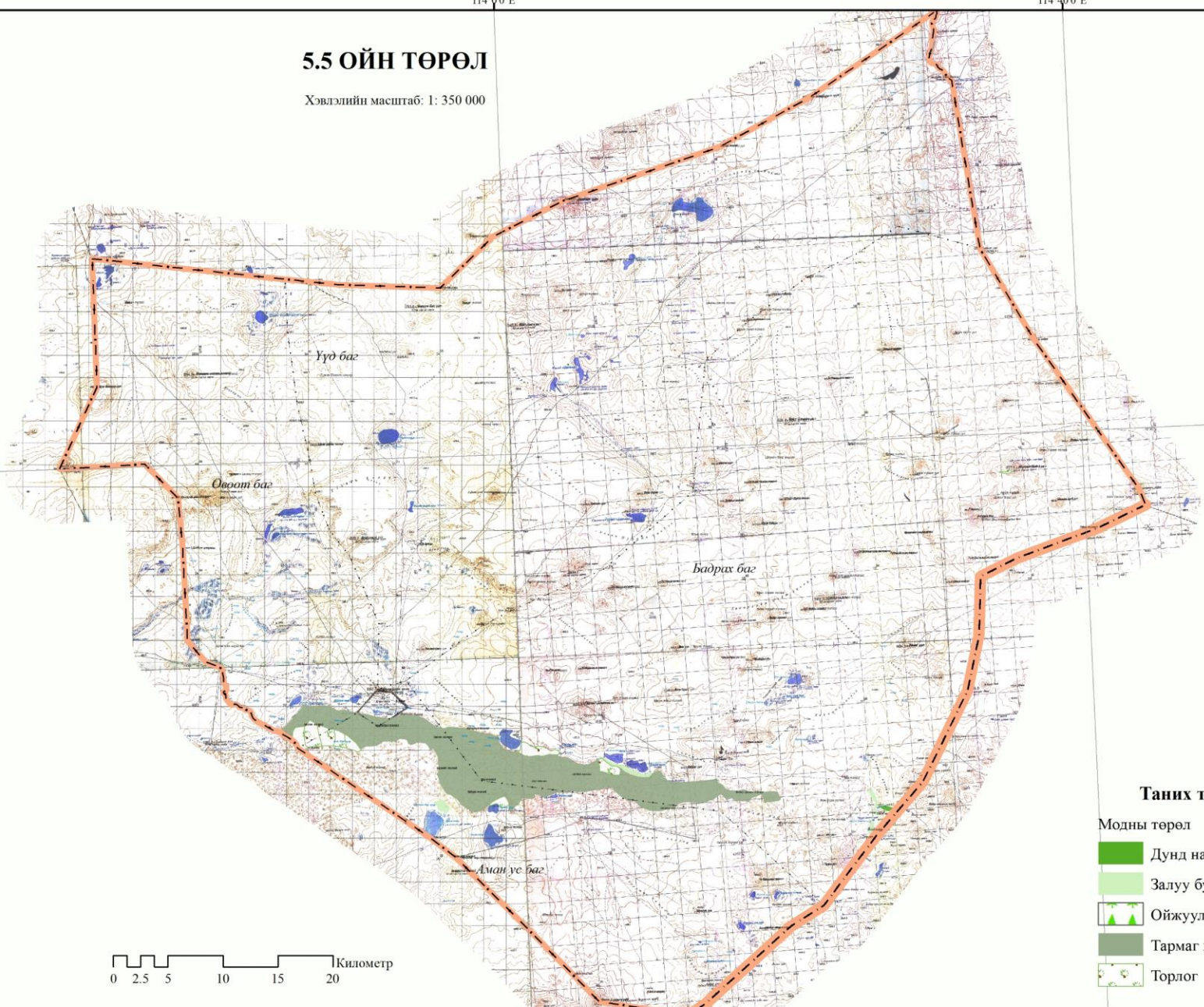
114°00'0"E

114°40'0"E



5.5 ОЙН ТӨРӨЛ

Хэвлэлийн масштаб: 1: 350 000




45°30'0"N

45°30'0"N

113°20'0"E

114°00'0"E

114°40'0"E



Таних тэмдэг

- Модны төрөл
 -  Дунд насны бургас
 -  Залуу бургас
 -  Ойжуулсан талбай
 -  Тармаг хайлаас
 -  Торлог

113°20'0"E

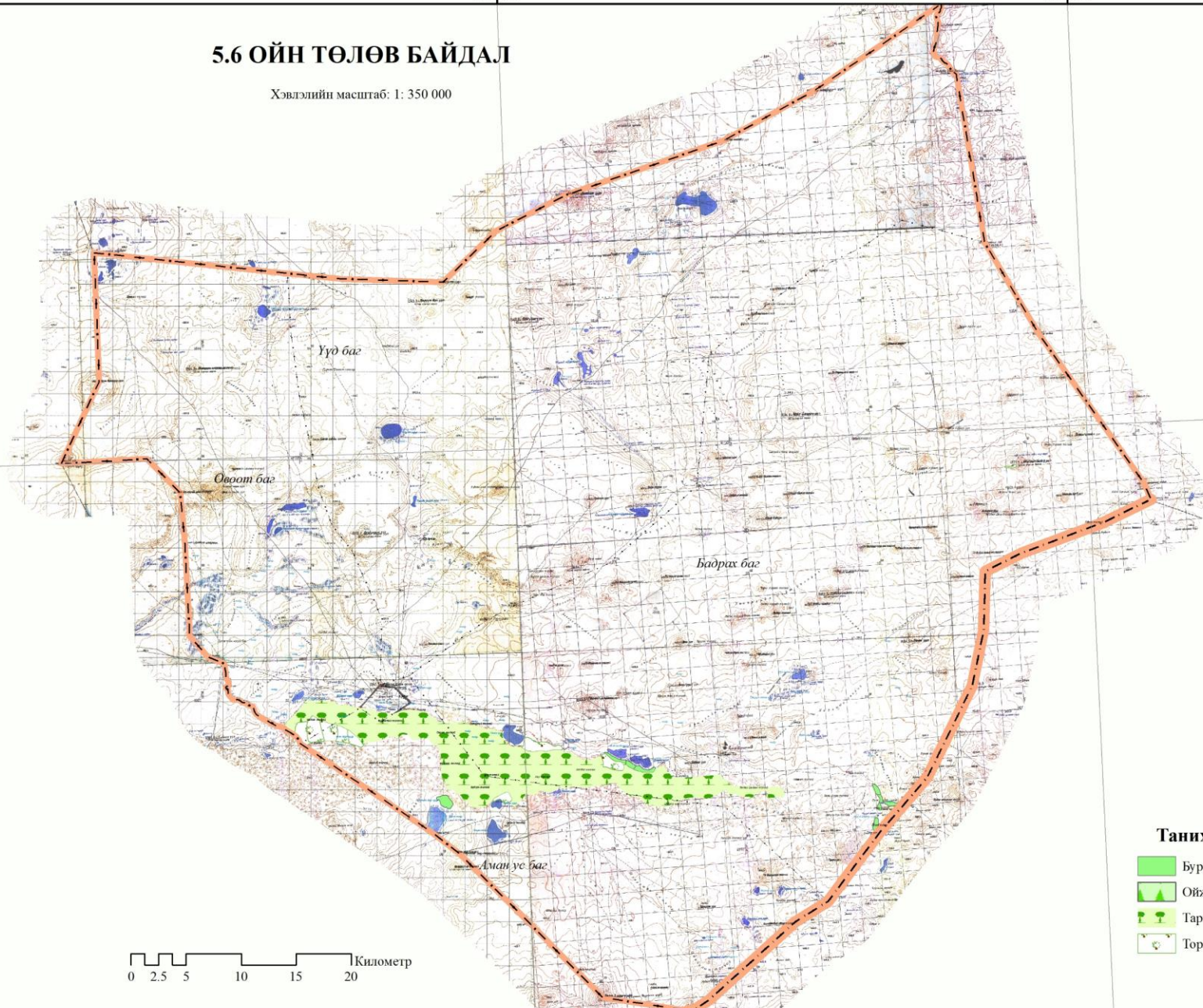
114°0'0"E

114°40'0"E



5.6 ОЙН ТӨЛӨВ БАЙДАЛ


Хэвлэлийн масштаб: 1: 350 000




45°30'0"N

45°30'0"N

Таних тэмдэг

-  Бургас
-  Ойжуулсан талбай
-  Тармаг ой
-  Торлог



113°20'0"E

114°0'0"E

114°40'0"E

113°20'0"E

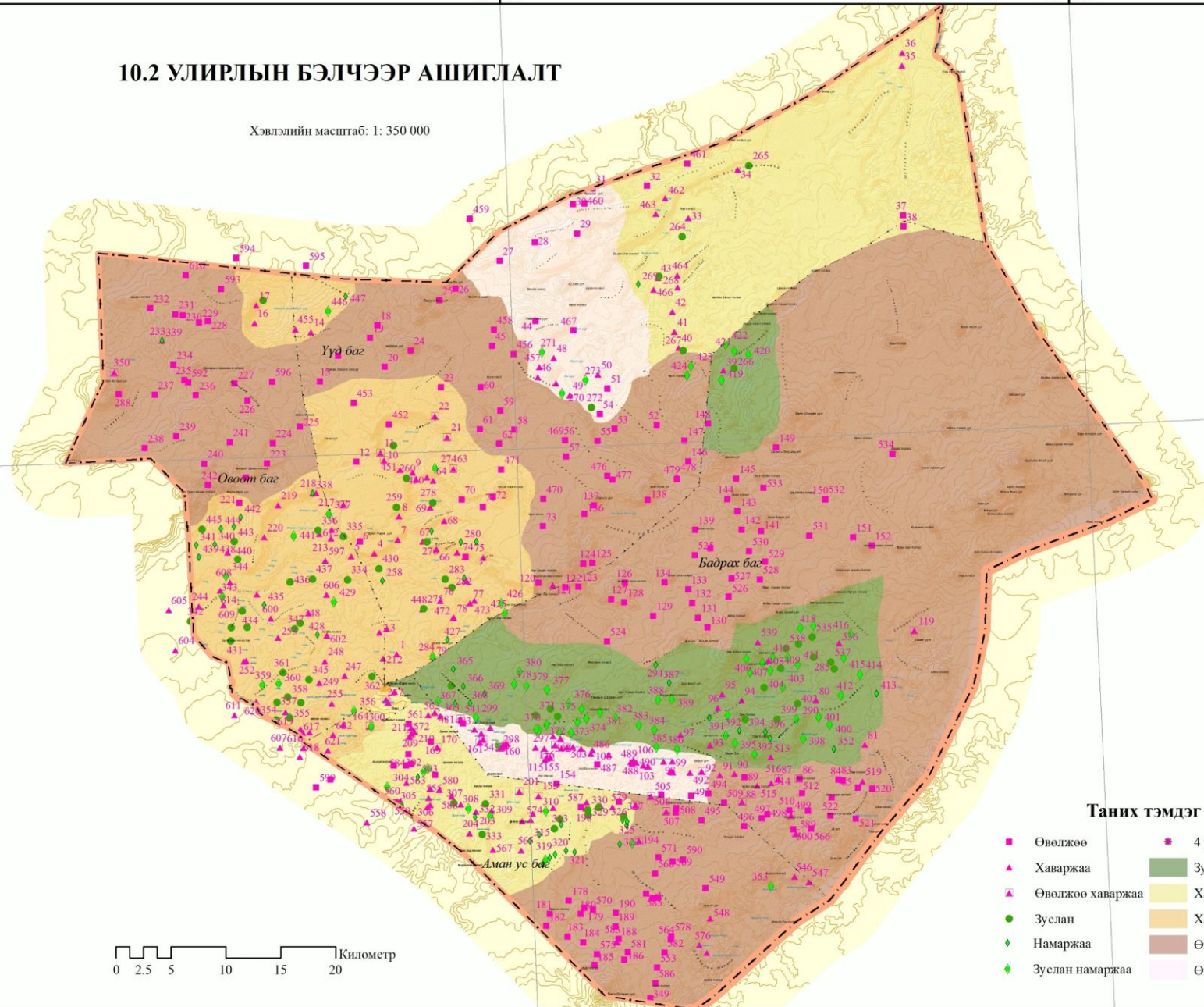
114°0'0"E

114°40'0"E



10.2 УЛИРЛЫН БЭЛЧЭЭР АШИГЛАЛТ

Хэвлэлийн масштаб: 1: 350 000



Таних тэмдэг

- Оволжөө
- ▲ Хаваржаа
- ▲ Оволжөө хаваржаа
- Зуслан
- ◆ Намаржаа
- ◆ Зуслан намаржаа
- ★ 4 улирал
- Зун, намар
- Хавар
- Хавар, намар, зун
- Өвөл
- Өвөл, хавар



113°20'0"E

114°0'0"E

114°40'0"E

45°20'0"N

45°40'0"N

113°20'0"E

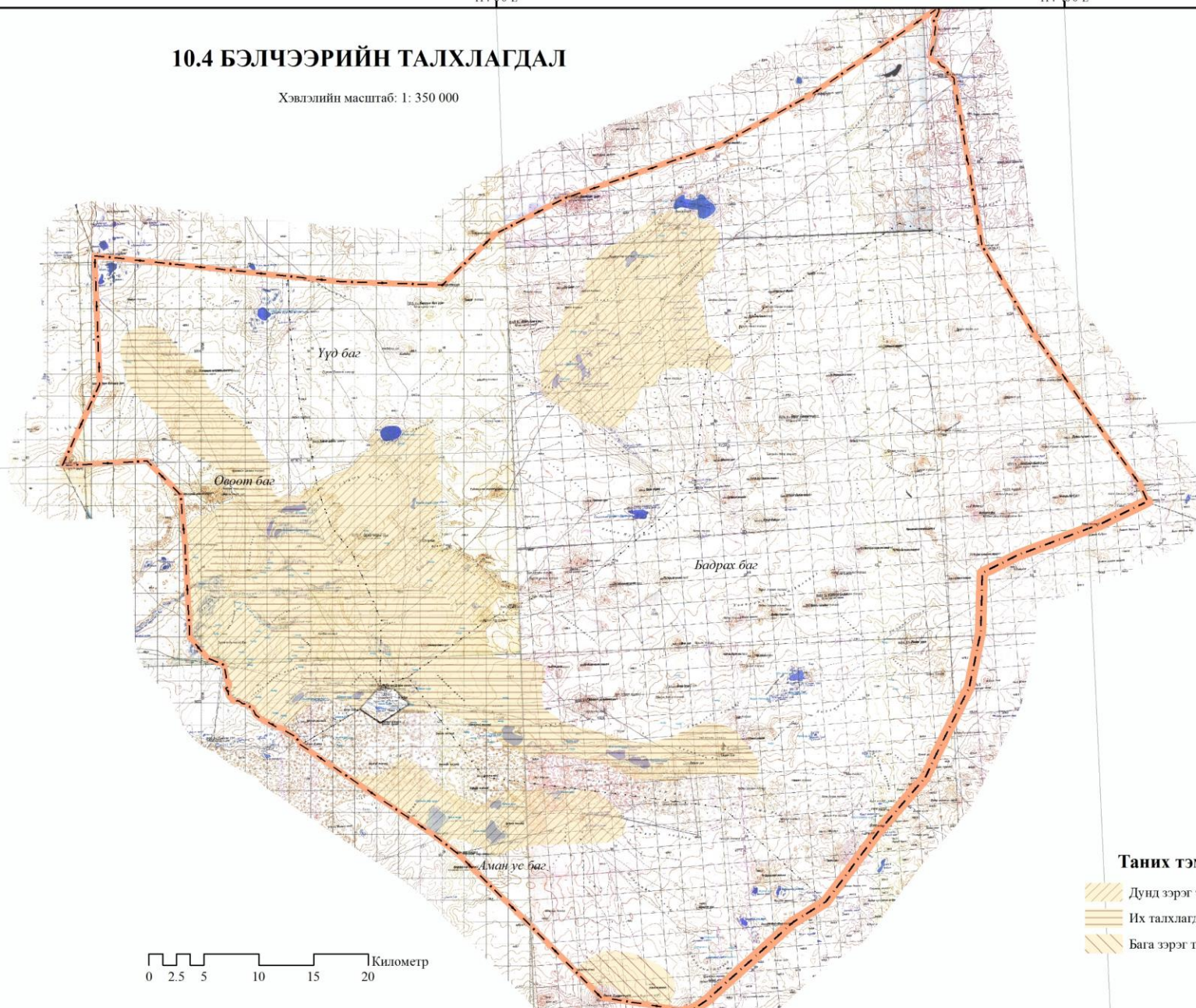
114°00'0"E

114°40'0"E



10.4 БЭЛЧЭЭРИЙН ТАЛХЛАГДАЛ

Хэвлэлийн масштаб: 1: 350 000



45°30'0"N

45°30'0"N

113°20'0"E

114°00'0"E

114°40'0"E

0 2.5 5 10 15 20 Километр

Таних тэмдэг

- Дунд зэрэг талхлагдсан
- Их талхлагдсан
- Бага зэрэг талхлагдсан

113°20'0"E

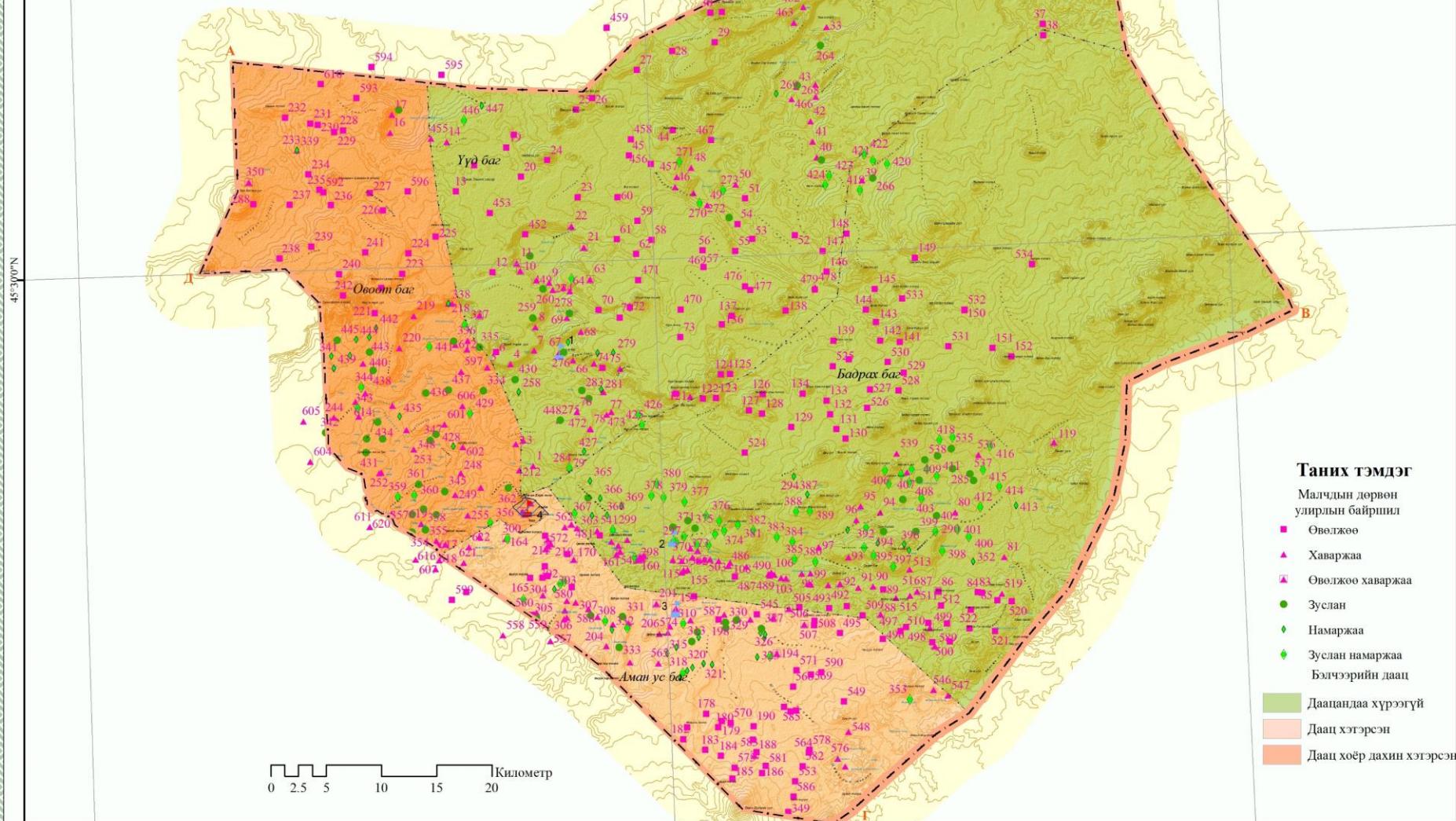
114°00'0"E

114°40'0"E




10.1 БЭЛЧЭЭРИЙН ДААЦ, багаар

Хэвлэлийн масштаб: 1: 350 000



- Таних тэмдэг**
- Малчдын дөрвөн улирлын байршил
- Өвөлжөө
 - ▲ Хаваржаа
 - ▲■ Өвөлжөө хаваржаа
 - Зуслан
 - ◆ Намаржаа
 - ◆● Зуслан намаржаа
 - Бэлчээрийн даац
- Даацандаа хүрээгүй
 - Даац хэтэрсэн
 - Даац хоёр дахин хэтэрсэн



113°20'0"E

114°00'0"E

114°40'0"E

45°30'0"N

113°20'0"E


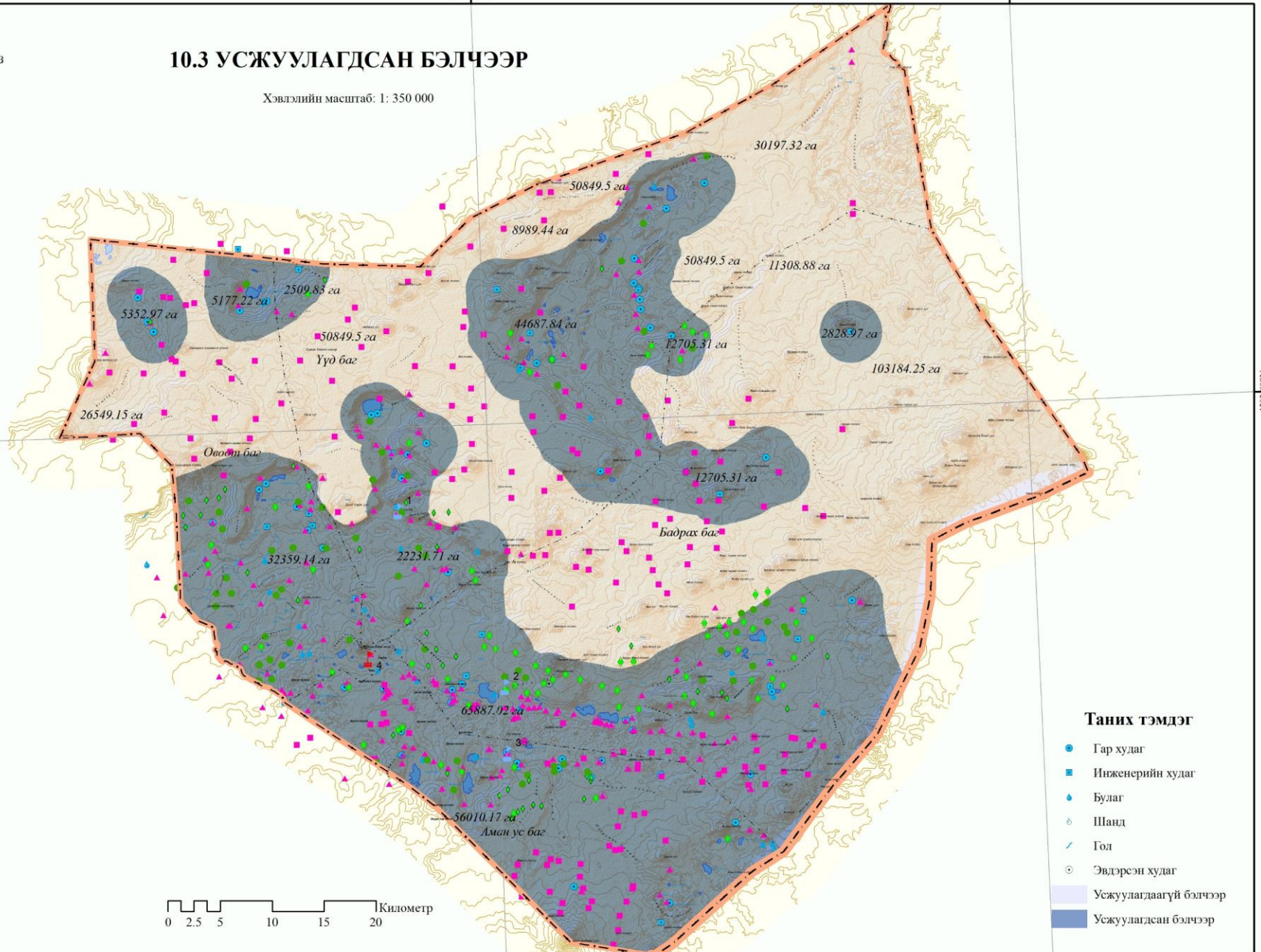
114°00'0"E

114°40'0"E



10.3 УСЖУУЛАГДСАН БЭЛЧЭЭР

Хэвдлийн масштаб: 1: 350 000



45°30'0"N

113°20'0"E

114°00'0"E

114°40'0"E

113°20'0"E

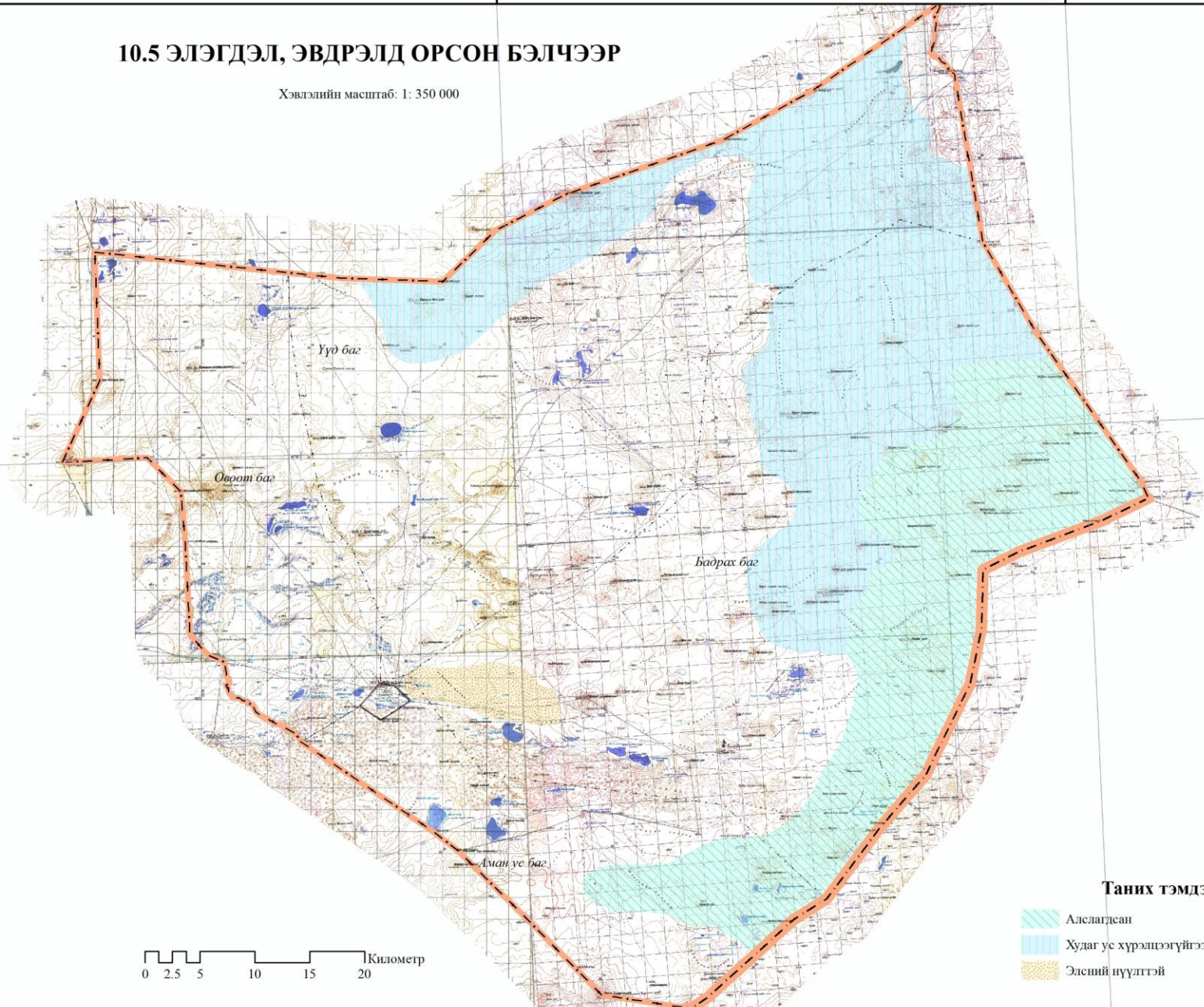
114°00'0"E

114°40'0"E



10.5 ЭЛЭГДЭЛ, ЭВДРЭЛД ОРСОН БЭЛЧЭЭР

Хэвлэлийн масштаб: 1: 350 000



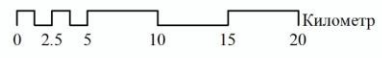
45°30'0"N

45°30'0"N

113°20'0"E

114°00'0"E

114°40'0"E



Таних тэмдэг

- Аллагдсан
- Худаг ус хүрэлцээгүйгээс ангиладаггүй
- Эдний нүүлтэй

113°20'0"E

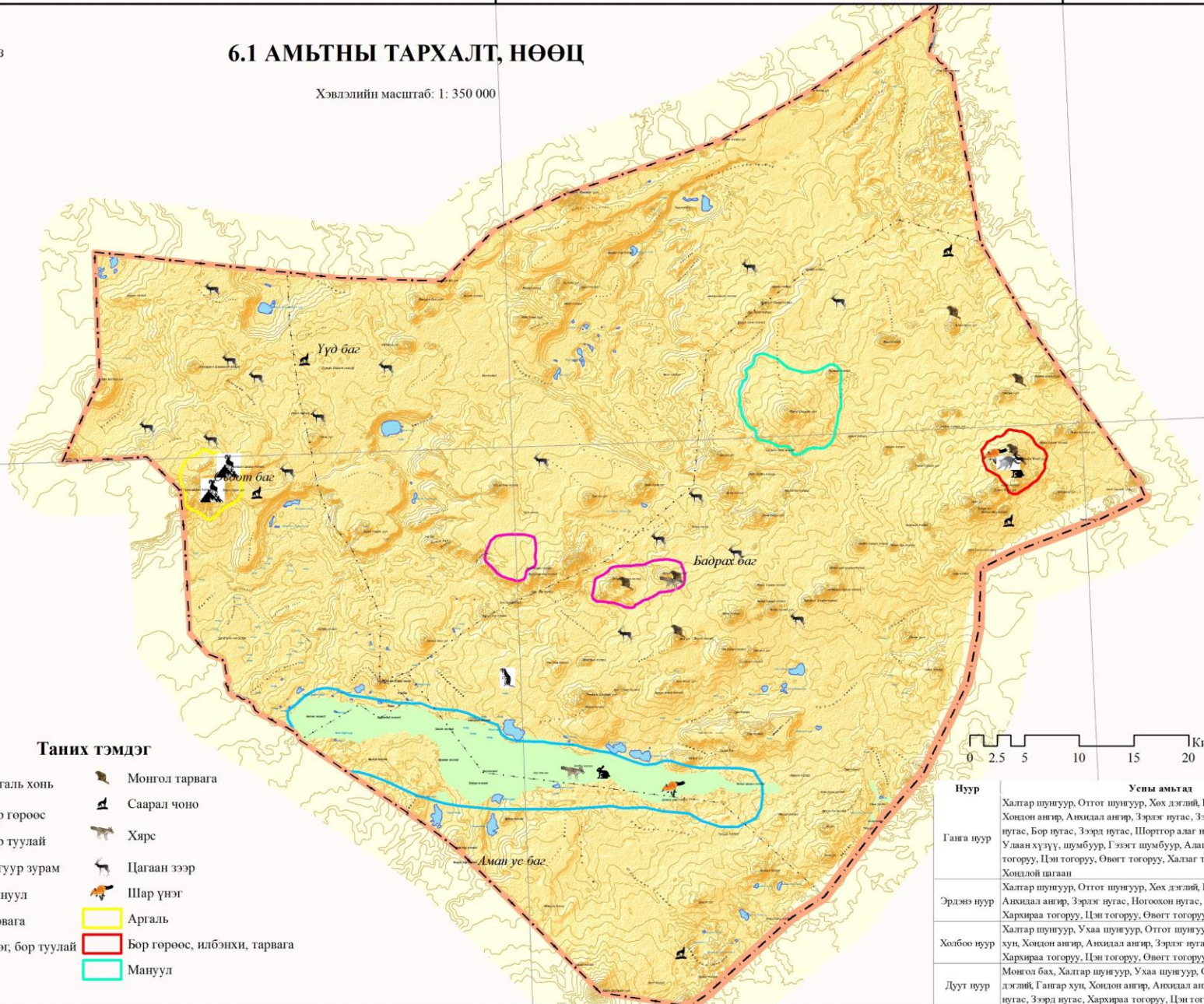
114°0'0"E

114°40'0"E



6.1 АМЬТНЫ ТАРХАЛТ, НӨӨЦ

Хэвлэлийн масштаб: 1: 350 000



45°30'0"N

45°30'0"N

Таних тэмдэг

- Аргаль хонь
- Бор гөрөөс
- Бор туулай
- Дагуур зурам
- Мануул
- Аргаль
- Үнэг, бор туулай
- Бор гөрөөс, илбэнхи, тарвага
- Мануул
- Монгол тарвага
- Саарал чоно
- Хярс
- Цагаан зээр
- Шар үнэг



Нуур	Усны амьтал
Ганга нуур	Халтар шунгуур, Отгот шунгуур, Хөх дэглий, Буухал галуу, Гангар хун, Хондон ангир, Анхидал ангир, Зэрлэг нугас, Зэрлэгшир нугас, Ногоохон нугас, Бор нугас, Зээрд нугас, Шортгор алаг нугас, Халбага нугас, Улаан хүзүү, шумбуур, Гэээгт шумбуур, Алаг шунгаач, Хархираа тогоруу, Цэн тогоруу, Өвөгт тогоруу, Халбаг түнжүүр, Ховин тоолог, Хондлой дагаан
Эрдэнэ нуур	Халтар шунгуур, Отгот шунгуур, Хөх дэглий, Гангар хун, Хондон ангир, Анхидал ангир, Зэрлэг нугас, Ногоохон нугас, Бор нугас, Зээрд нугас, Хархираа тогоруу, Цэн тогоруу, Өвөгт тогоруу.
Холбоо нуур	Халтар шунгуур, Ухаа шунгуур, Отгот шунгуур, Хөх дэглий, Гангар хун, Хондон ангир, Анхидал ангир, Зэрлэг нугас, Бор нугас, Зээрд нугас, Хархираа тогоруу, Цэн тогоруу, Өвөгт тогоруу.
Дуут нуур	Монгол бах, Халтар шунгуур, Ухаа шунгуур, Отгот шунгуур, Хөх дэглий, Гангар хун, Хондон ангир, Анхидал ангир, Зэрлэг нугас, Бор нугас, Зээрд нугас, Хархираа тогоруу, Цэн тогоруу, Өвөгт тогоруу

113°20'0"E

114°0'0"E

114°40'0"E

113°30'0"E

114°00'0"E

114°30'0"E

115°00'0"E



6.2 ХОВОР ЭМИЙН УРГАМАЛ

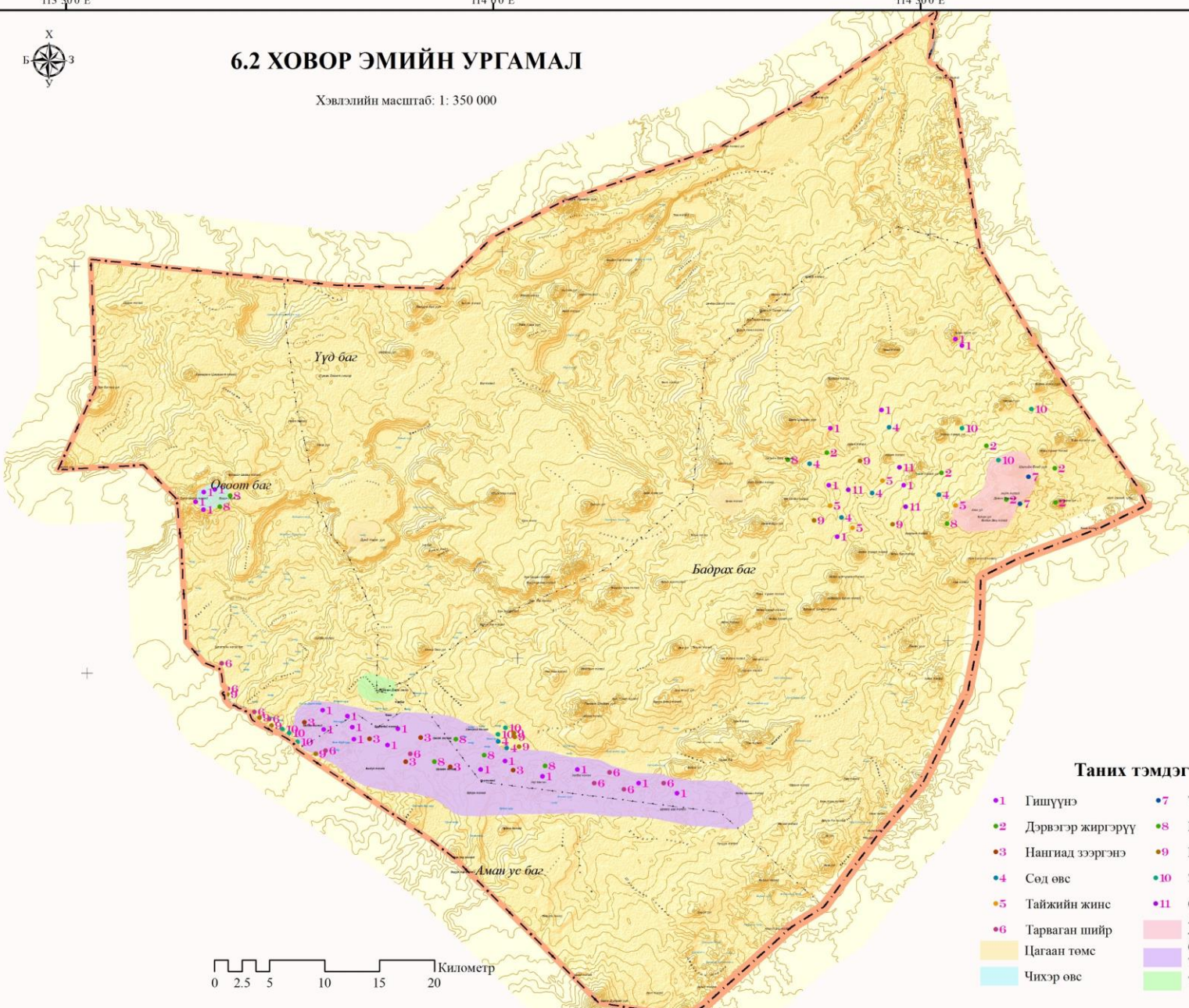
Хэвлэлийн масштаб: 1: 350 000

45°00'0"N

45°20'0"N

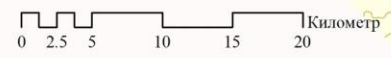
45°40'0"N

45°20'0"N



Таних тэмдэг

- 1 Гишүүнэ
- 2 Дэрвэгэр жиргэрүү
- 3 Нангиад зээргэнэ
- 4 Сөд өвс
- 5 Тайжийн жинс
- 6 Тарваган шийр
- Цагаан төмс
- Чихэр өвс
- 7 Тэхийн шээг
- 8 Цагаан төмс
- 9 Цагаан цахилдаг
- 10 Эмийн багваахай
- 11 Өргөст цэцэг
- Алтан гагнуур, Цагаан уул, Булцуут туйплан, Нохойн хосуу
- Сөд өвс, Хунчир, Нангиад зээргэнэ, Тарваган шийр, Тэхийн шээг
- Таван салаа, Цагаан төмс



113°30'0"E

114°00'0"E

114°30'0"E

113°20'0"E

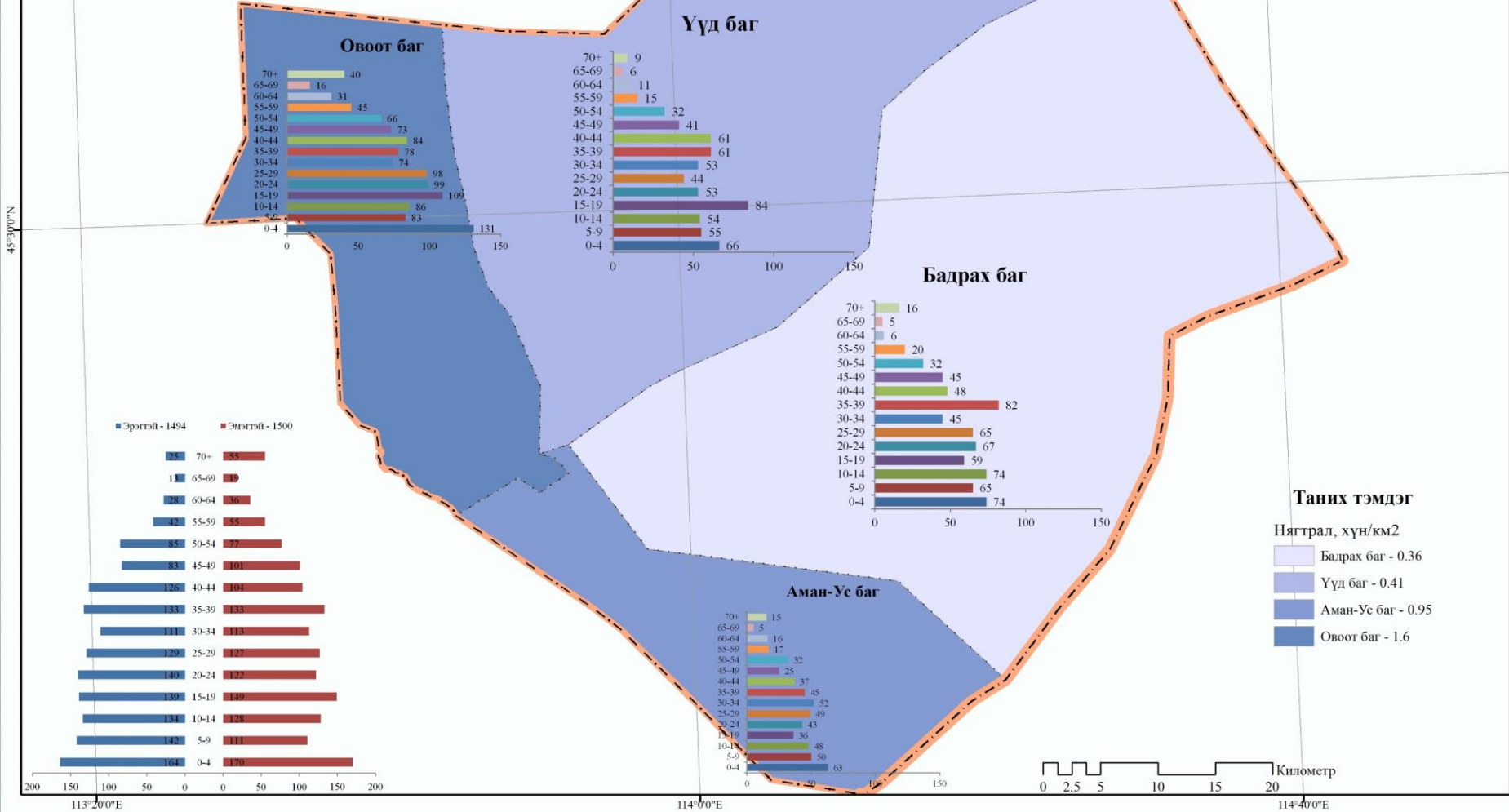
114°0'0"E

114°40'0"E



7.1. ХҮН АМЫН ЗУРАГ, насны бүлгээр

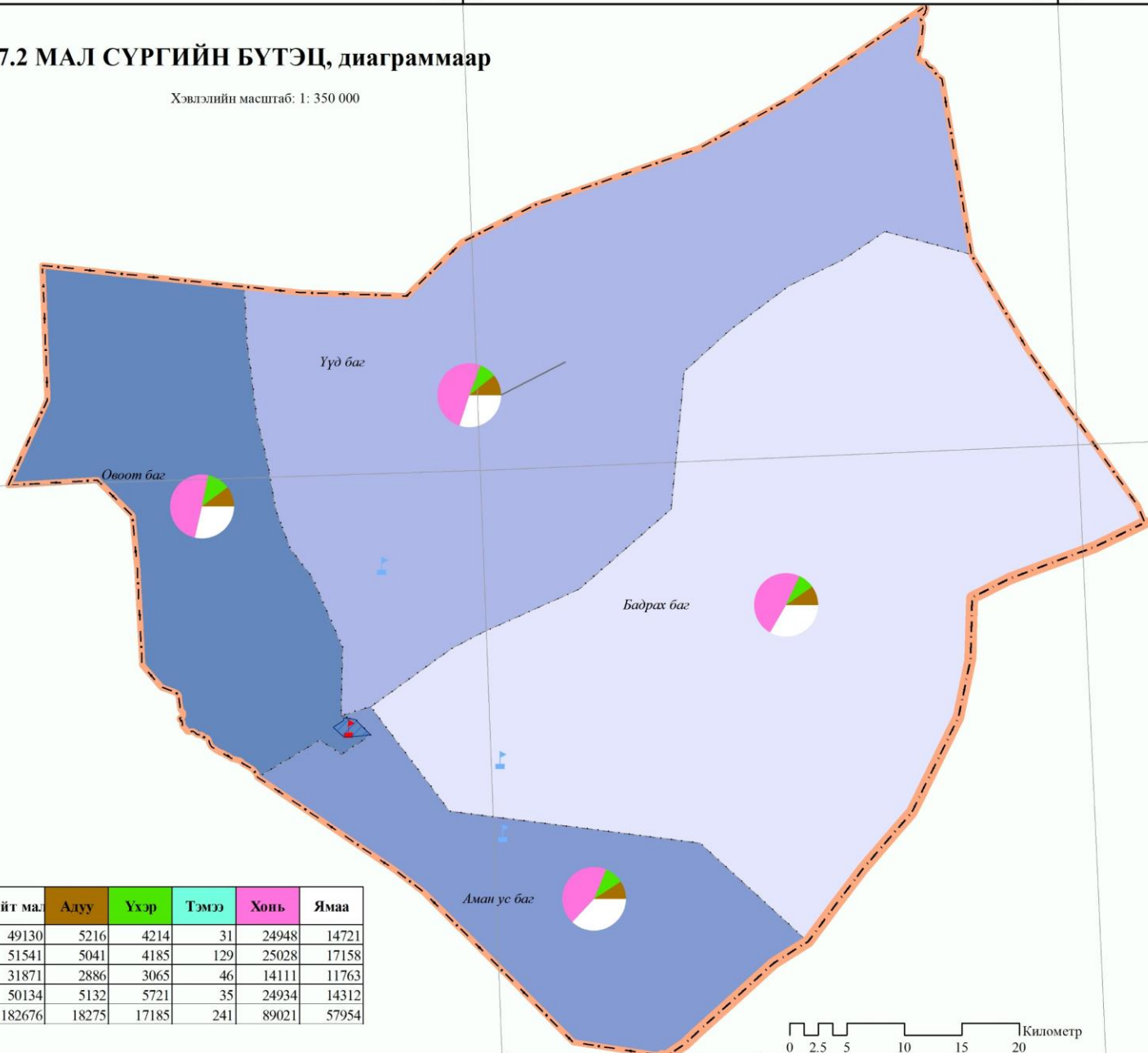
Хэвлэлийн масштаб: 1: 350 000






7.2 МАЛ СҮРГИЙН БҮТЭЦ, диаграммаар

Хэвлэлийн масштаб: 1: 350 000


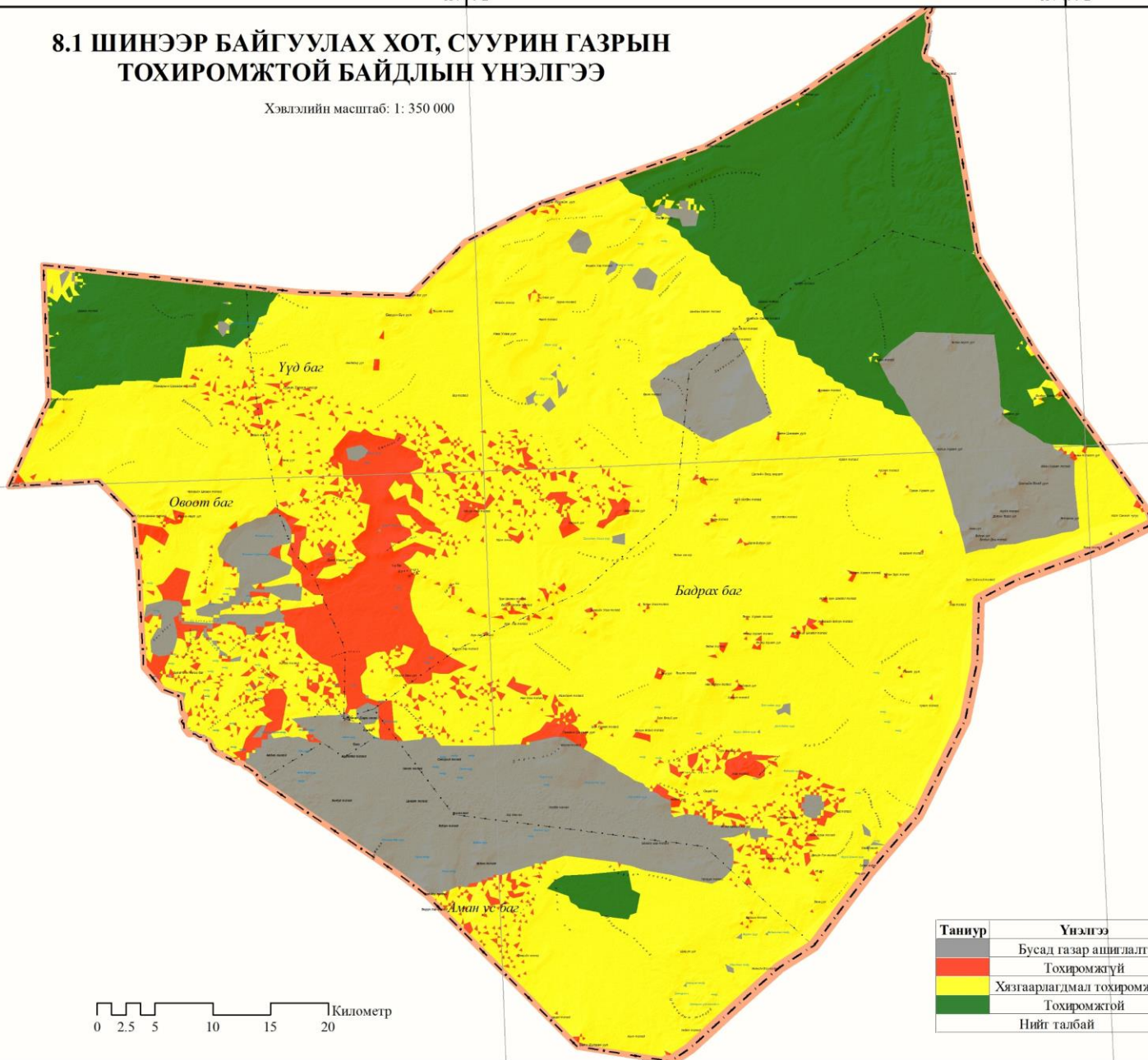


Багийн нэр	Нягтрал, мал/км ²	Нийт мал	Адуу	Үхэр	Тэмээ	Хонь	Ямаа
1-р баг, Үүд	30.81	49130	5216	4214	31	24948	14721
2-р баг, Бадрах	26.31	51541	5041	4185	129	25028	17158
3-р баг, Аман-Ус	56.90	31871	2886	3065	46	14111	11763
4-р баг, Овоот	72.20	50134	5132	5721	35	24934	14312
Нийт сумын	37.99	182676	18275	17185	241	89021	57954



8.1 ШИНЭЭР БАЙГУУЛАХ ХОТ, СУУРИН ГАЗРЫН ТОХИРОМЖТОЙ БАЙДЛЫН ҮНЭЛГЭЭ

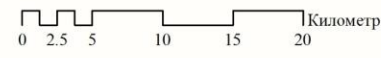
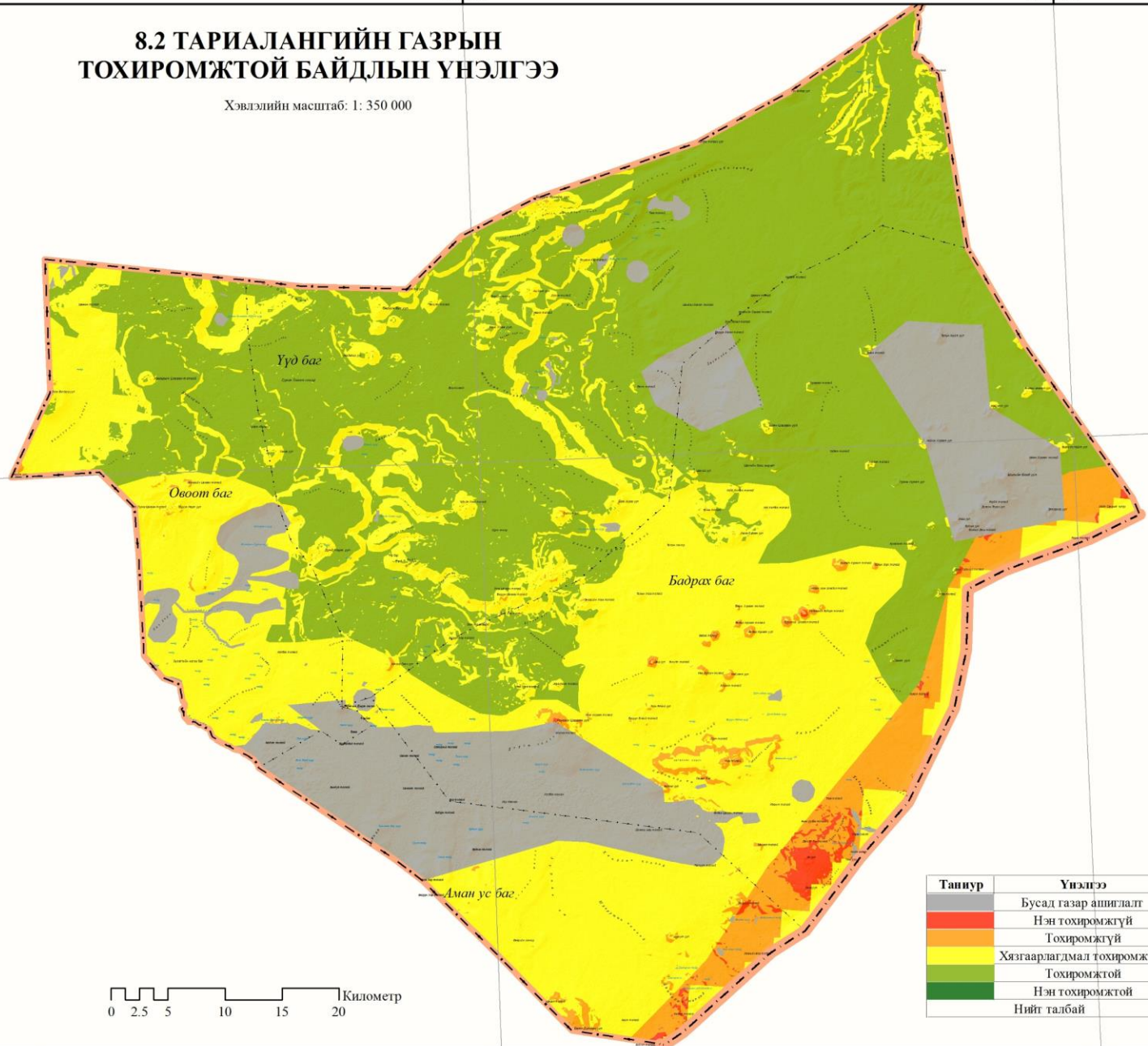
Хэвлэлийн масштаб: 1: 350 000



Таниур	Үнэлгээ	Талбай, га	Эзлэх хувь
Гр	Бусад газар ашиглалт	70056.72	14.57
Р	Тохиромжгүй	32819.87	6.83
Ж	Хязгаарлагдмал тохиромжтой	300204.21	62.43
З	Тохиромжтой	76935.69	16.00
Нийт талбай		480828.95	100

8.2 ТАРИАЛАНГИЙН ГАЗРЫН ТОХИРОМЖТОЙ БАЙДЛЫН ҮНЭЛГЭЭ

Хэвлэлийн масштаб: 1: 350 000



Таниур	Үнэлгээ	Талбай, га	Эзлэх хувь
Гри	Бусад газар ашиглалт	70437.53	14.65
Ори	Нэн тохиромжгүй	2627.78	0.55
Ори	Тохиромжгүй	19910.41	4.14
Хри	Хязгаарлагдмал тохиромжтой	177632.42	36.94
Хри	Тохиромжтой	210184.29	43.71
Хри	Нэн тохиромжтой	14.99	0.00
	Нийт талбай	480828.95	100.00

113°20'0"E

114°0'0"E

114°40'0"E

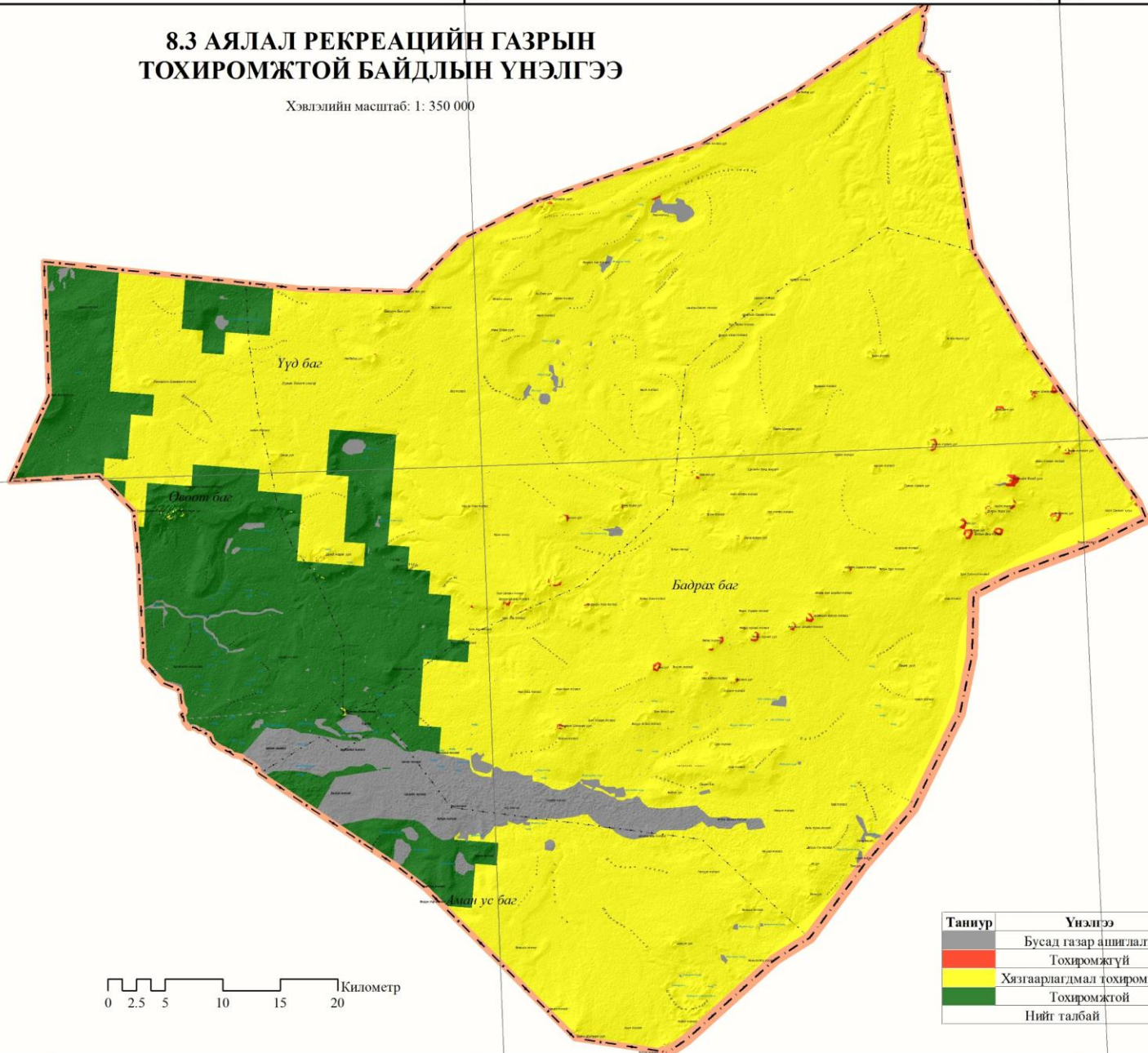


8.3 АЯЛАЛ РЕКРЕАЦИЙН ГАЗРЫН ТОХИРОМЖТОЙ БАЙДЛЫН ҮНЭЛГЭЭ

Хэвлэлийн масштаб: 1: 350 000

45°30'0"N

45°30'0"N



Таниур	Үнэлгээ	Талбай, га	Эзлэх хувь
Гри	Бусад газар ашиглалт	22505.55	4.68
Син	Тохиромжгүй	664.9	0.14
Хуви	Хязгаарлагдмал тохиромжтой	383616.2	79.78
Зел	Тохиромжтой	73858.42	15.36
	Нийт талбай	480828.95	100

113°20'0"E

114°0'0"E

114°40'0"E

113°20'0"E

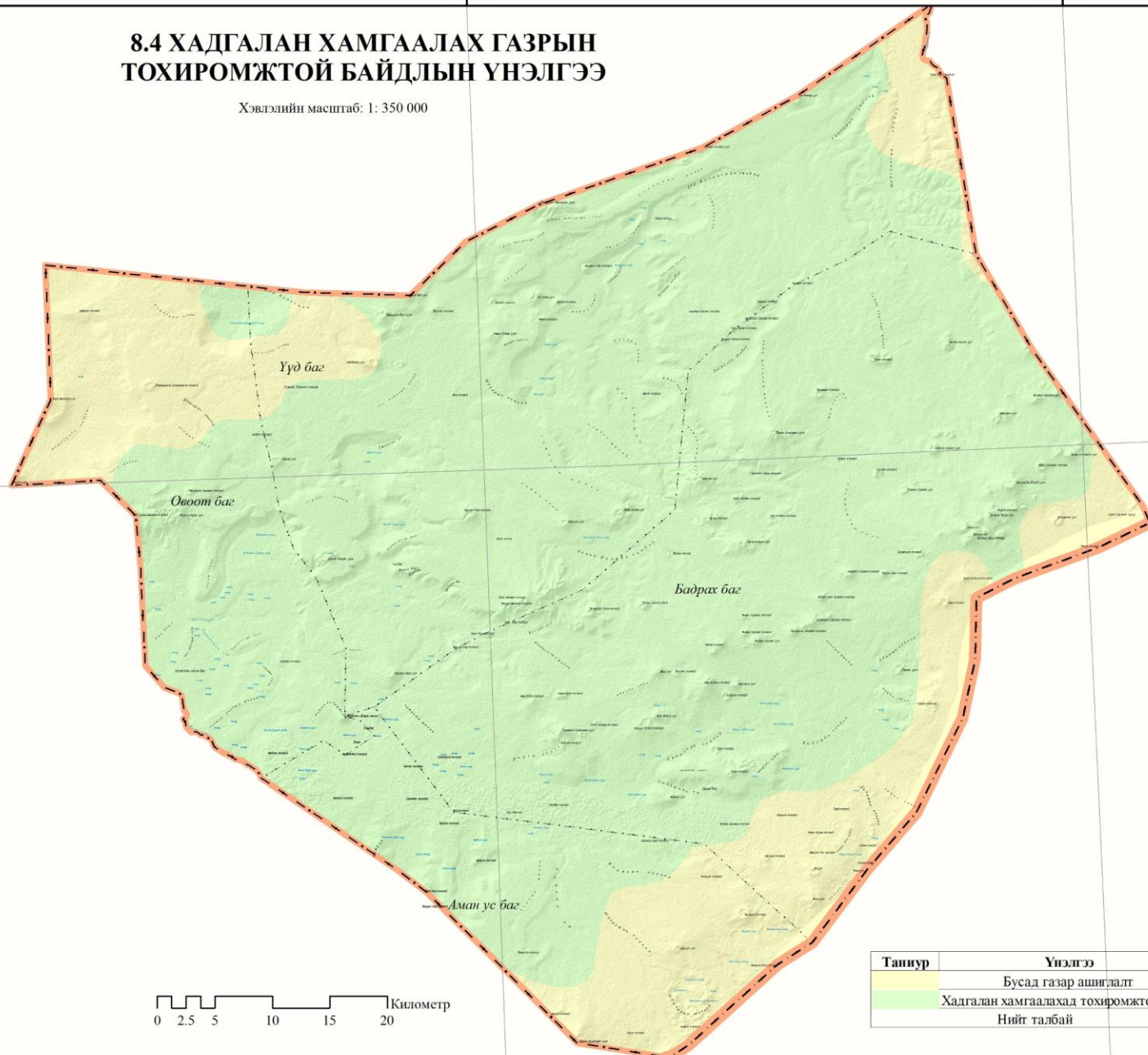
114°0'0"E

114°40'0"E



8.4 ХАДГАЛАН ХАМГААЛАХ ГАЗРЫН ТОХИРОМЖТОЙ БАЙДЛЫН ҮНЭЛГЭЭ

Хэвлэлийн масштаб: 1: 350 000



0 2.5 5 10 15 20 Километр

Таниур	Үнэлгээ	Талбай, га	Эзлэх хувь
	Бусад газар ашиглалт	95141.84	19.79
	Хадгалан хамгаалахад тохиромжтой газар	385681.3	80.21
	Нийт талбай	480828.95	100

45°30'0"N

45°30'0"N

113°20'0"E

114°0'0"E

114°40'0"E

113°20'0"E

114°00'0"E

114°40'0"E

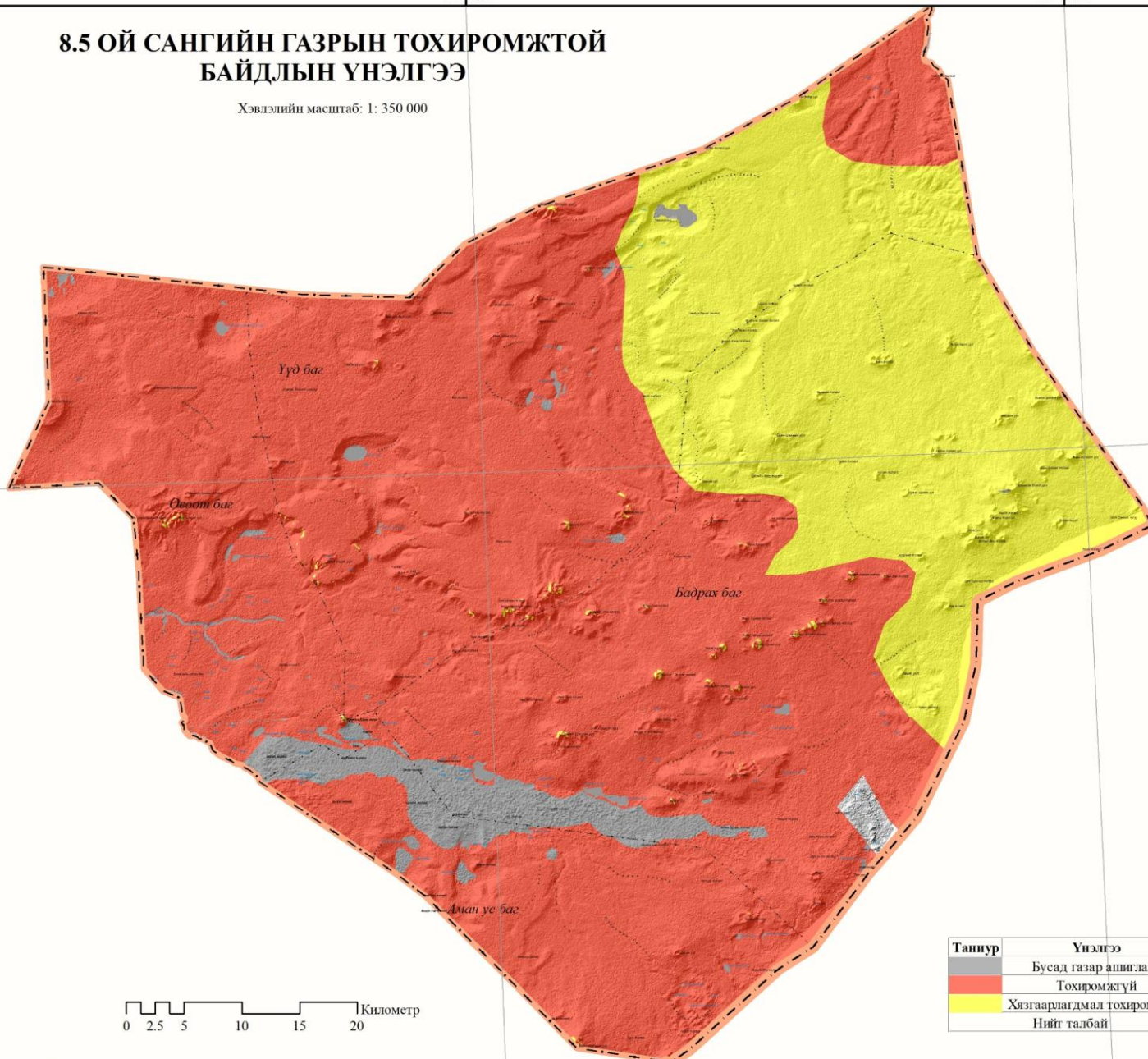


8.5 ОЙ САНГИЙН ГАЗРЫН ТОХИРОМЖТОЙ БАЙДЛЫН ҮНЭЛГЭЭ

Хэвлэлийн масштаб: 1: 350 000

45°30'0"N

45°30'0"N



Таниур	Үнэлгээ	Талбай, га	Эзлэх хувь
Григ	Бусад газар ашиглалт	19420.37	4.04
Сард	Тохиромжгүй	328139.76	68.24
Хуу	Хязгаарлагдмал тохиромжтой	130974.05	27.24
	Нийт талбай	480828.95	100


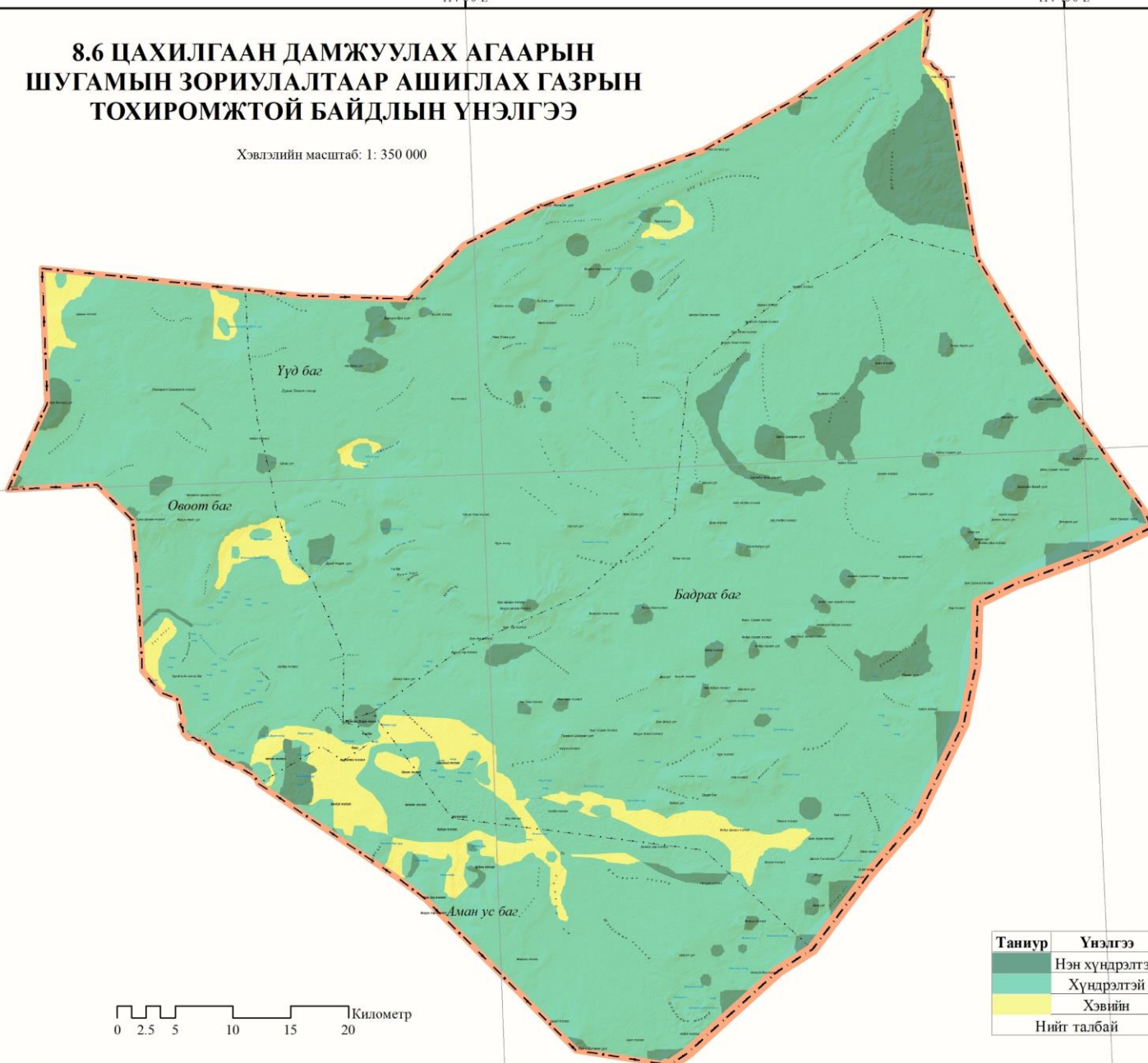
113°20'0"E

114°00'0"E

114°40'0"E

8.6 ЦАХИЛГААН ДАМЖУУЛАХ АГААРЫН ШУГАМЫН ЗОРИУЛАЛТААР АШИГЛАХ ГАЗРЫН ТОХИРОМЖТОЙ БАЙДЛЫН ҮНЭЛГЭЭ

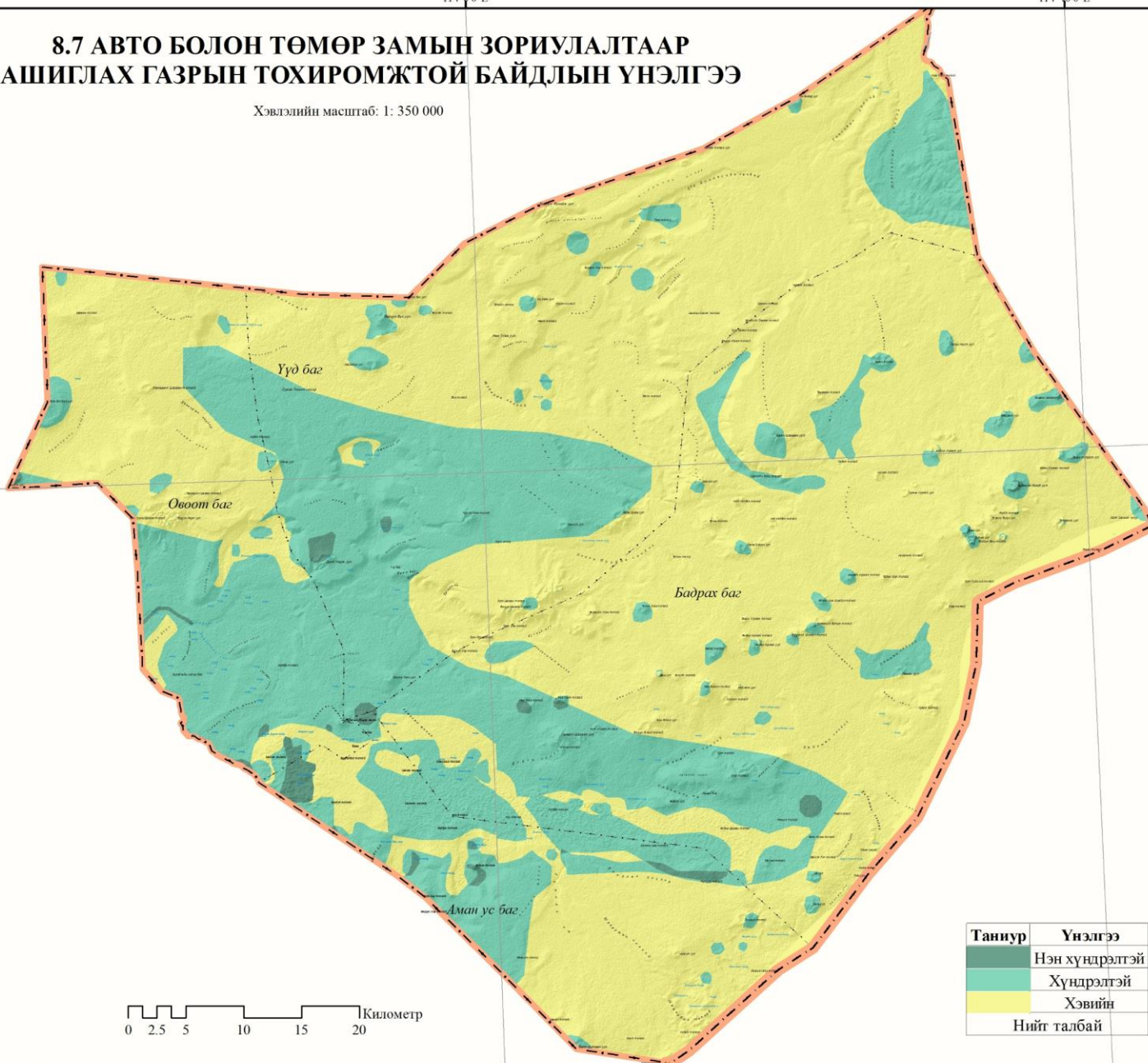
Хэвлэлийн масштаб: 1: 350 000



Таниур	Үнэлгээ	Талбай, га	Эзлэх хувь
Нэн хүндрэлтэй		4217.25	0.88
Хүндрэлтэй		147532.22	30.68
Хэвийн		329046.3	68.43
Нийт талбай		480828.95	100.00

8.7 АВТО БОЛОН ТӨМӨР ЗАМЫН ЗАРИУЛАЛТААР АШИГЛАХ ГАЗРЫН ТОХИРОМЖТОЙ БАЙДЛЫН ҮНЭЛГЭЭ

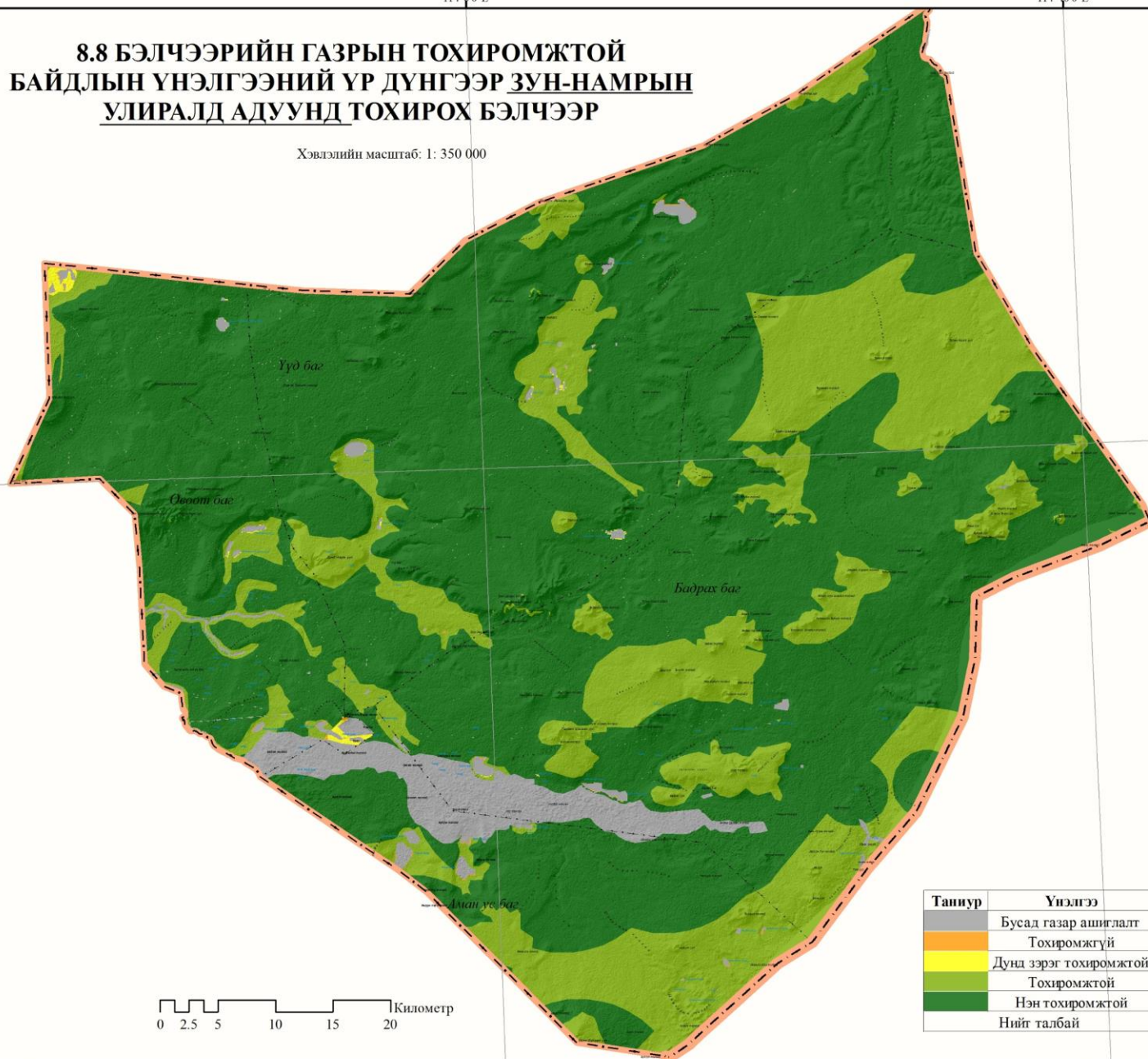
Хэвлэлийн масштаб: 1: 350 000



Таниур	Үнэлгээ	Талбай, га	Эзлэх хувь
	Нэн хүндрэлтэй	32066.39	6.67
	Хүндрэлтэй	425460.01	88.48
	Хэвийн	23291.94	4.84
	Нийт талбай	480828.95	100.00

8.8 БЭЛЧЭЭРИЙН ГАЗРЫН ТОХИРОМЖТОЙ БАЙДЛЫН ҮНЭЛГЭЭНИЙ ҮР ДҮНГЭЭР ЗУН-НАМРЫН УЛИРАЛД АДУУНД ТОХИРОХ БЭЛЧЭЭР

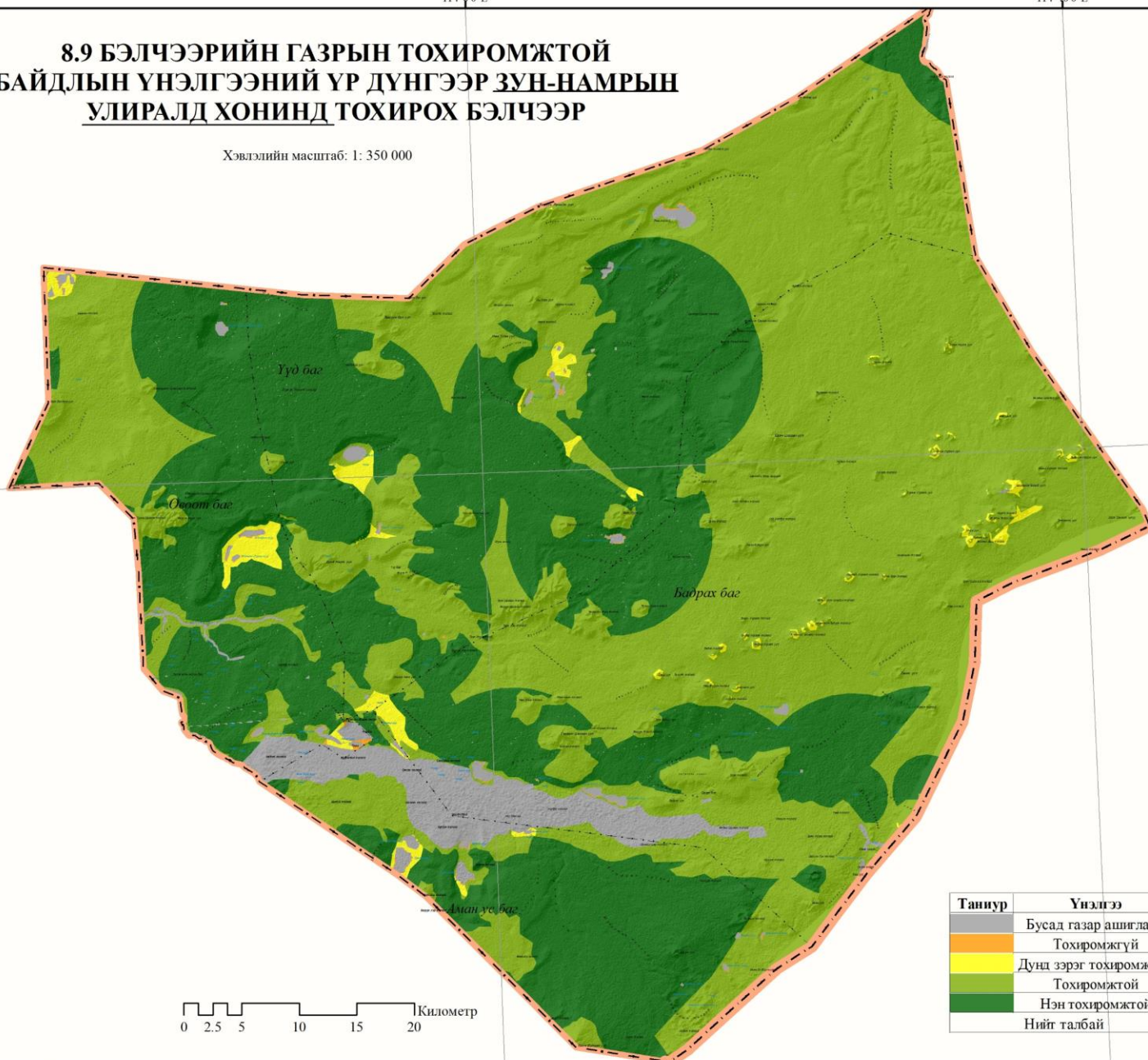
Хэвлэлийн масштаб: 1: 350 000



Таниур	Үнэлгээ	Талбай, га	Эзлэх хувь
Бусад газар ашиглалт		19401.55	4.04
Тохиромжгүй		168.06	0.03
Дунд зэрэг тохиромжтой		752.32	0.16
Тохиромжтой		110287.39	22.94
Нэн тохиромжтой		350140.61	72.82
Нийт талбай		480828.95	100.00

8.9 БЭЛЧЭЭРИЙН ГАЗРЫН ТОХИРОМЖТОЙ БАЙДЛЫН ҮНЭЛГЭЭНИЙ ҮР ДҮНГЭЭР ЗУН-НАМРЫН УЛИРАЛД ХОНИНД ТОХИРОХ БЭЛЧЭЭР

Хэвлэлийн масштаб: 1: 350 000



Таниур	Үнэлгээ	Талбай, га	Эзлэх хувь
	Бусад газар ашиглалт	19407.26	4.04
	Тохиромжгүй	327.91	0.07
	Дунд зэрэг тохиромжтой	5977.66	1.24
	Тохиромжтой	264024.41	54.91
	Нэн тохиромжтой	191011.75	39.73
	Нийг талбай	480828.95	100.00

0 2.5 5 10 15 20 Километр

45°30'N

45°30'N

113°20'0"E

114°0'0"E

114°40'0"E

113°20'0"E

114°0'0"E

114°40'0"E

113°20'0"E

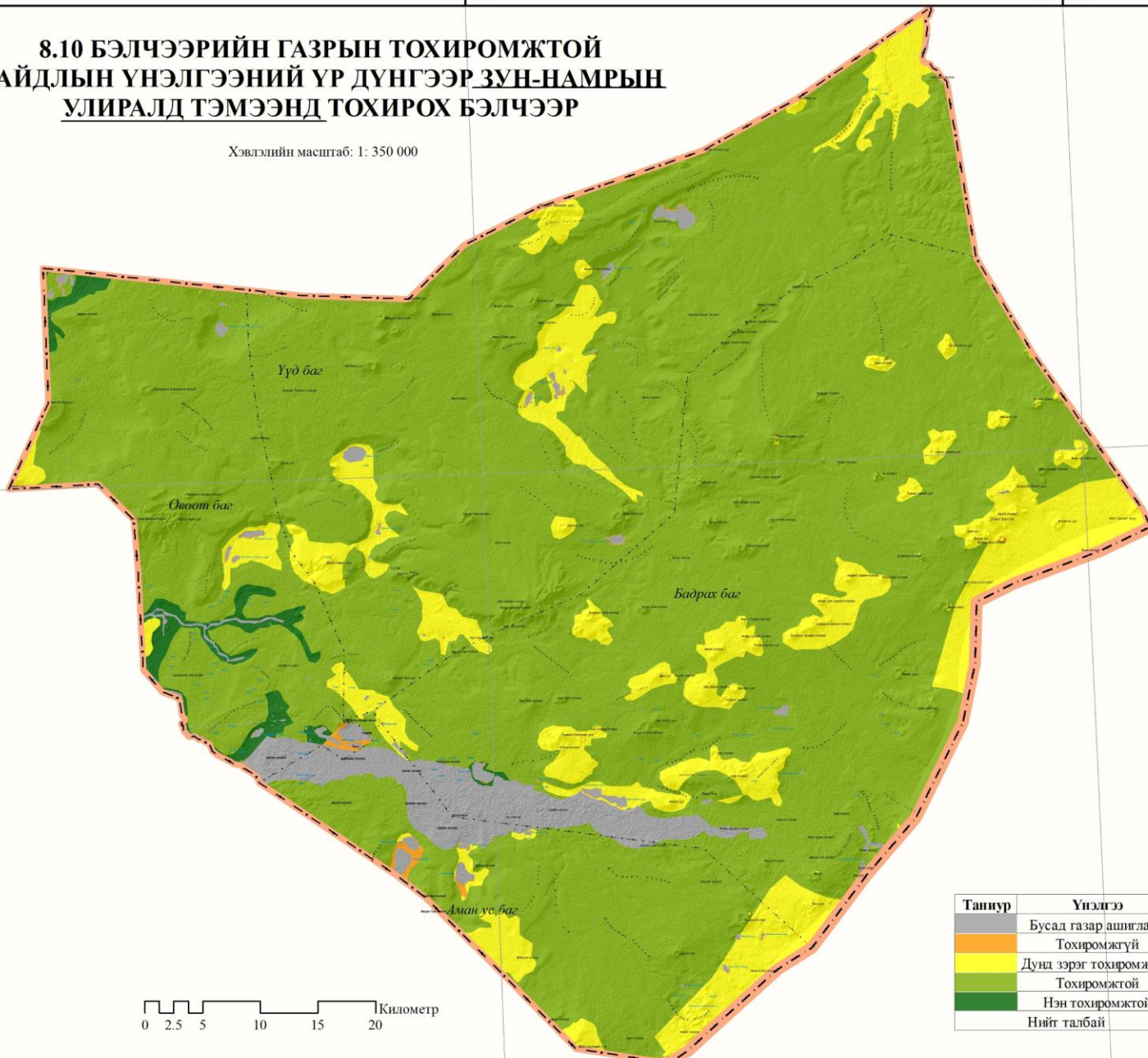
114°00'0"E

114°40'0"E



8.10 БЭЛЧЭЭРИЙН ГАЗРЫН ТОХИРОМЖТОЙ БАЙДЛЫН ҮНЭЛГЭЭНИЙ ҮР ДҮНГЭЭР ЗУН-НАМРЫН УЛИРАЛД ТЭМЭЭНД ТОХИРОХ БЭЛЧЭЭР

Хэвлэлийн масштаб: 1: 350 000



Таниур	Үнэлгээ	Талбай, га	Эзлэх хувь
Бусад газар ашиглалт		19399.53	4.03
Тохиромжгүй		924.3	0.19
Дунд зэрэг тохиромжтой		36948.41	7.68
Тохиромжтой		385145.27	80.10
Нэн тохиромжтой		38332.11	7.97
Нийт талбай		480828.95	100.00

113°20'0"E

114°00'0"E

114°40'0"E

45°30'0"N

113°20'0"E

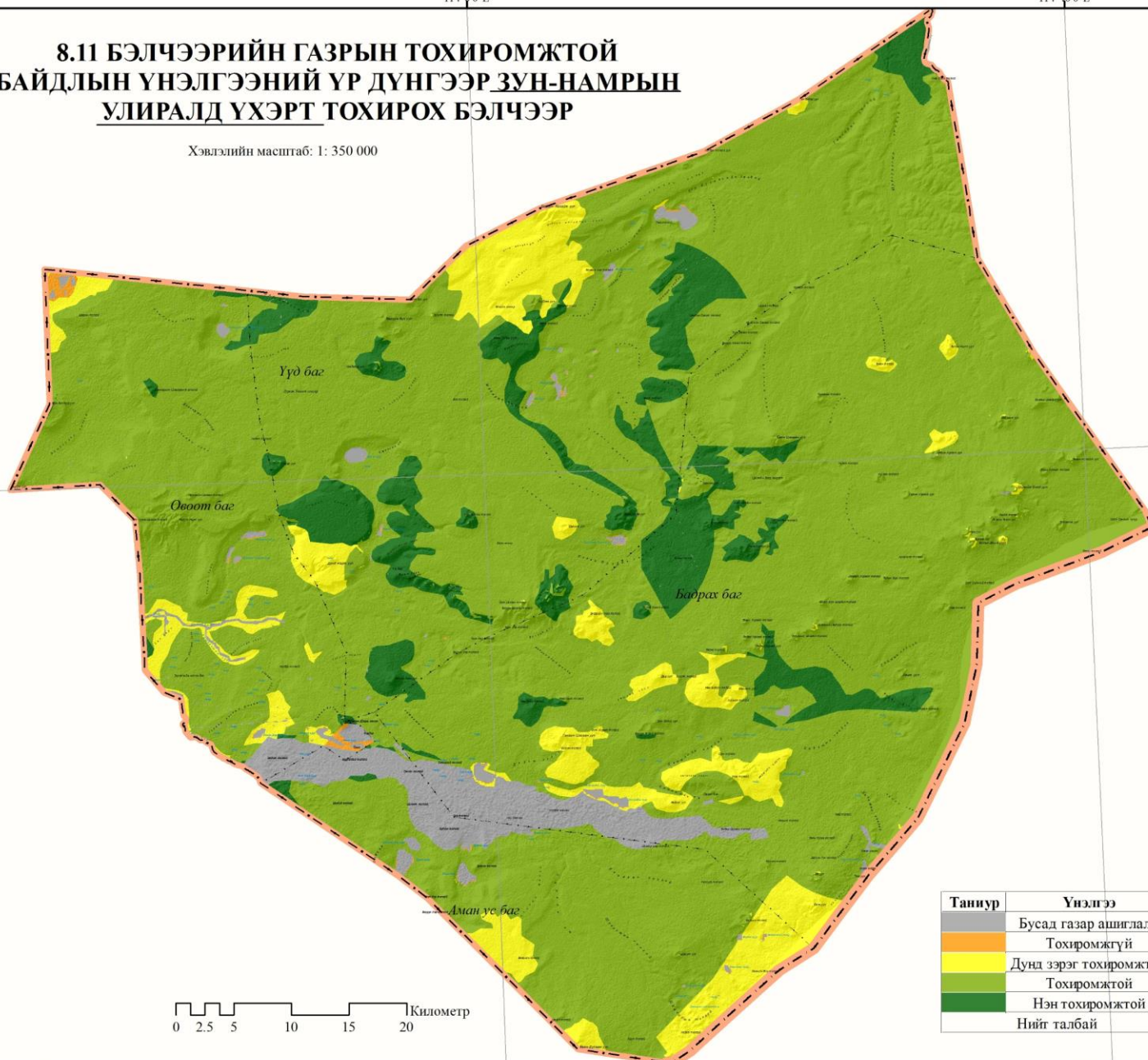
114°0'0"E

114°40'0"E



8.11 БЭЛЧЭЭРИЙН ГАЗРЫН ТОХИРОМЖТОЙ БАЙДЛЫН ҮНЭЛГЭЭНИЙ ҮР ДҮНГЭЭР ЗУН-НАМРЫН УЛИРАЛД ҮХЭРТ ТОХИРОХ БЭЛЧЭЭР

Хэвлэлийн масштаб: 1: 350 000



Таниур	Үнэлгээ	Талбай, га	Эзлэх хувь
	Бусад газар ашиглалт	19399.53	4.03
	Тохиромжгүй	924.3	0.19
	Дунд зэрэг тохиромжтой	36948.41	7.68
	Тохиромжтой	385145.27	80.10
	Нэн тохиромжтой	38332.11	7.97
	Нийт талбай	480828.95	100.00

113°20'0"E

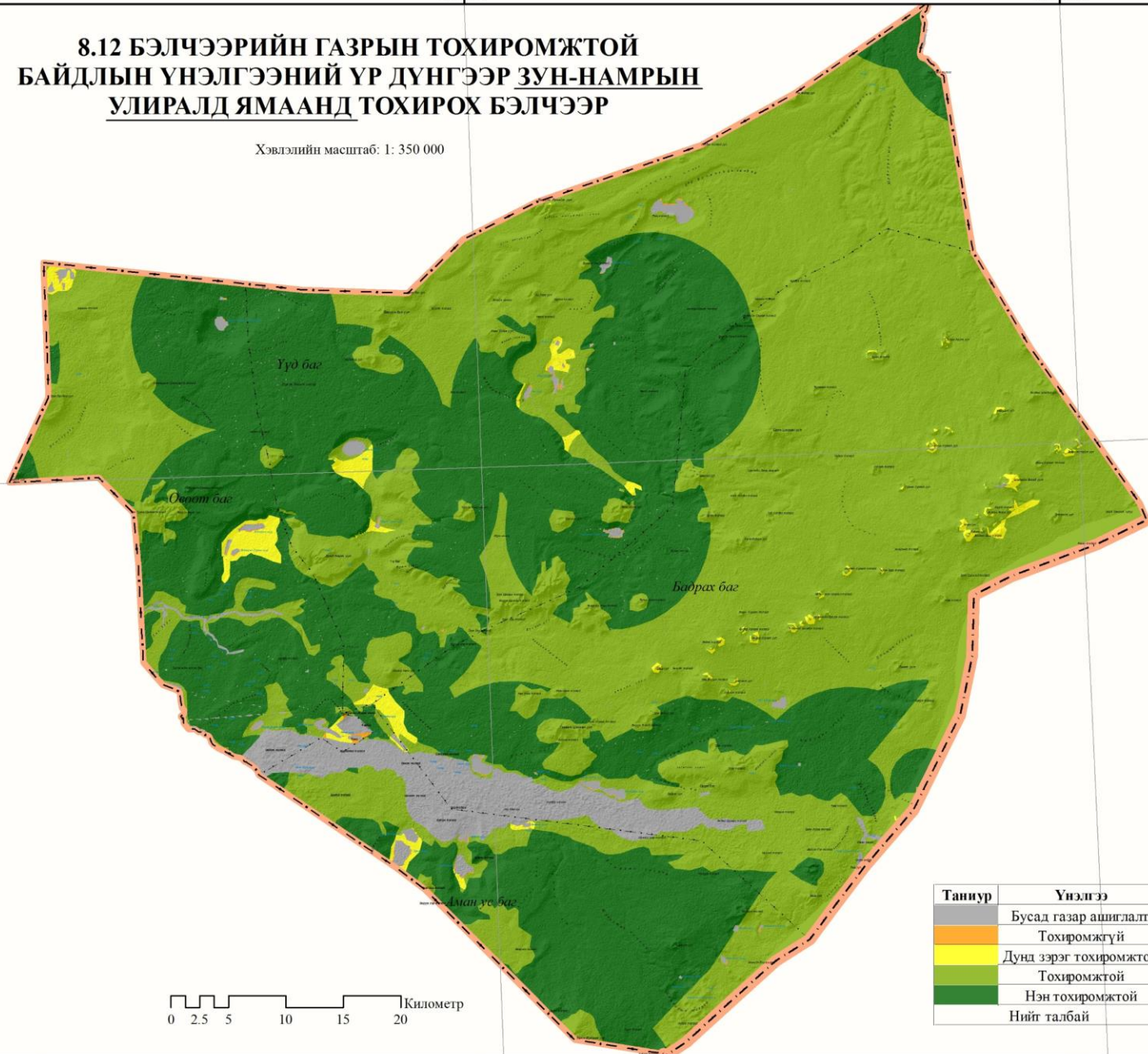
114°0'0"E

114°40'0"E

45°30'0"N

8.12 БЭЛЧЭЭРИЙН ГАЗРЫН ТОХИРОМЖТОЙ БАЙДЛЫН ҮНЭЛГЭЭНИЙ ҮР ДҮНГЭЭР ЗУН-НАМРЫН УЛИРАЛД ЯМААНД ТОХИРОХ БЭЛЧЭЭР

Хэвлэлийн масштаб: 1: 350 000



Таниур	Үнэлгээ	Талбай, га	Эзлэх хувь
Бусад газар ашиглалт		19407.26	4.04
Тохиромжгүй		327.91	0.07
Дунд зэрэг тохиромжтой		5977.66	1.24
Тохиромжтой		264024.41	54.91
Нэн тохиромжтой		191011.75	39.73
Нийт талбай		480828.95	100.00

113°20'0"E

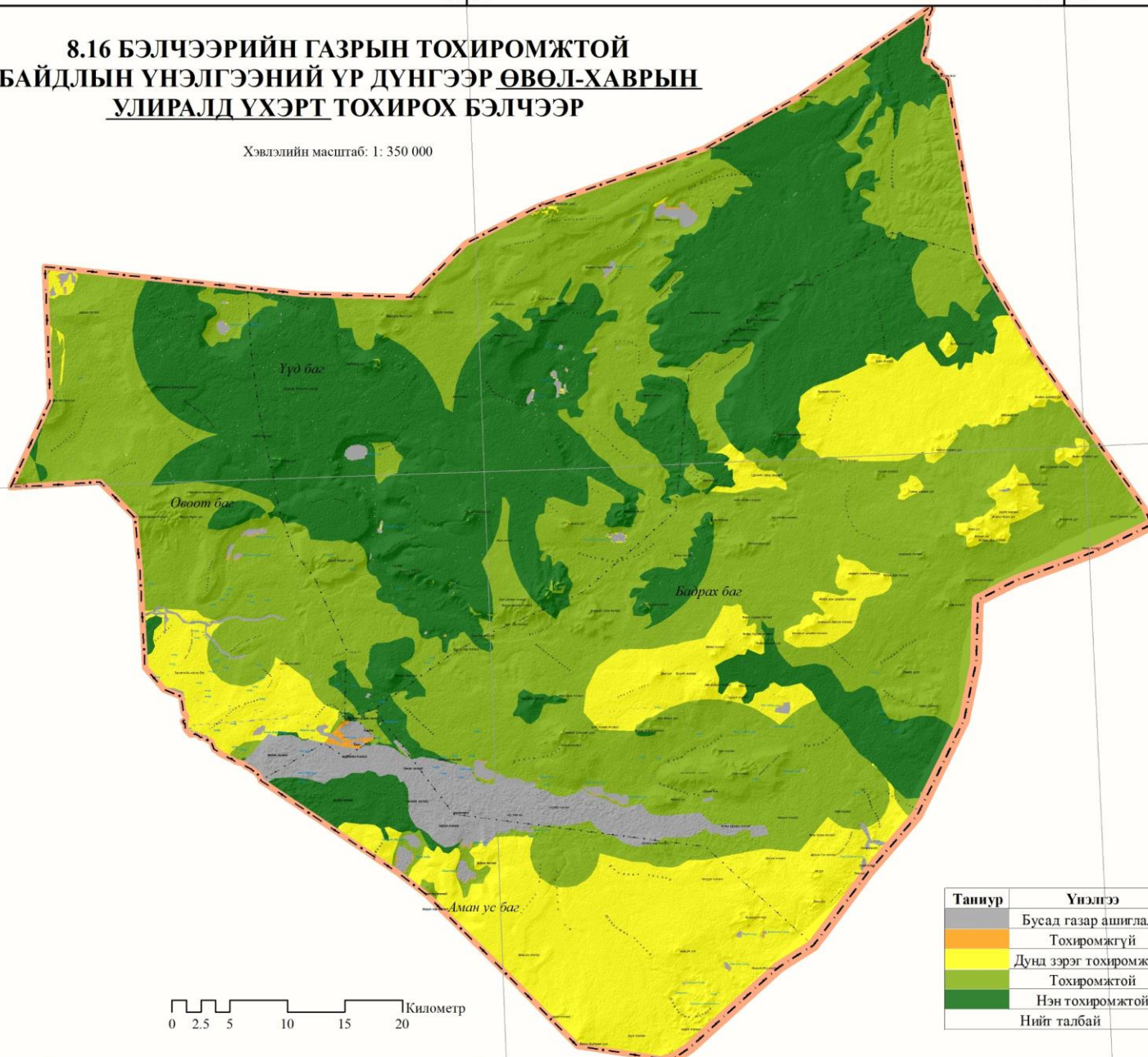
114°00'0"E

114°40'0"E



8.16 БЭЛЧЭЭРИЙН ГАЗРЫН ТОХИРОМЖТОЙ БАЙДЛЫН ҮНЭЛГЭЭНИЙ ҮР ДҮНГЭЭР ӨВӨЛ-ХАВРЫН УЛИРАЛД ҮХЭРТ ТОХИРОХ БЭЛЧЭЭР

Хэвлэлийн масштаб: 1: 350 000



Таниур	Үнэлгээ	Талбай, га	Эзлэх хувь
Бусад газар ашиглалт		19394.55	4.03
Тохиромжгүй		477.38	0.10
Дунд зэрэг тохиромжтой		90580.6	18.84
Тохиромжтой		218504.48	45.44
Нэн тохиромжтой		151791.06	31.57
Нийт талбай		480828.95	100.00

0 2.5 5 10 15 20 Километр

113°20'0"E

114°00'0"E

114°40'0"E

45°30'0"N

113°30'0"E

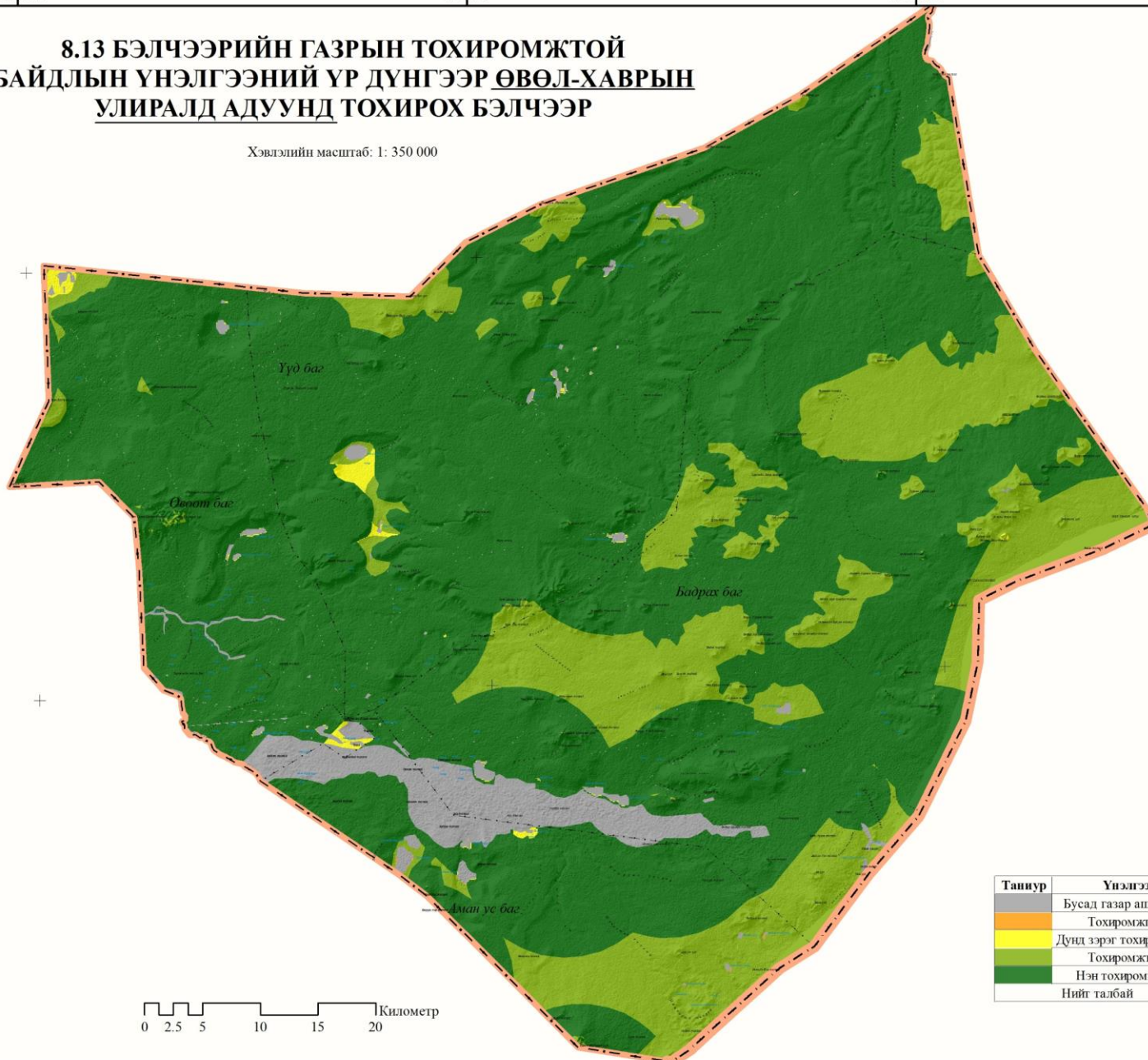
114°00'0"E

114°30'0"E



8.13 БЭЛЧЭЭРИЙН ГАЗРЫН ТОХИРОМЖТОЙ БАЙДЛЫН ҮНЭЛГЭЭНИЙ ҮР ДҮНГЭЭР ӨВӨЛ-ХАВРЫН УЛИРАЛД АДУУНД ТОХИРОХ БЭЛЧЭЭР

Хэвлэлийн масштаб: 1: 350 000



Таниур	Үнэлгээ	Талбай, га	Эзлэх хувь
Бусад газар ашиглалт		19385.96	4.03
Тохиромжгүй		33.16	0.01
Дунд зэрэг тохиромжтой		1781.5	0.37
Тохиромжтой		93165.82	19.38
Нэн тохиромжтой		366384.47	76.20
Нийг талбай		480828.95	100.00

0 2.5 5 10 15 20 Километр

113°30'0"E

114°00'0"E

114°30'0"E

45°40'0"N

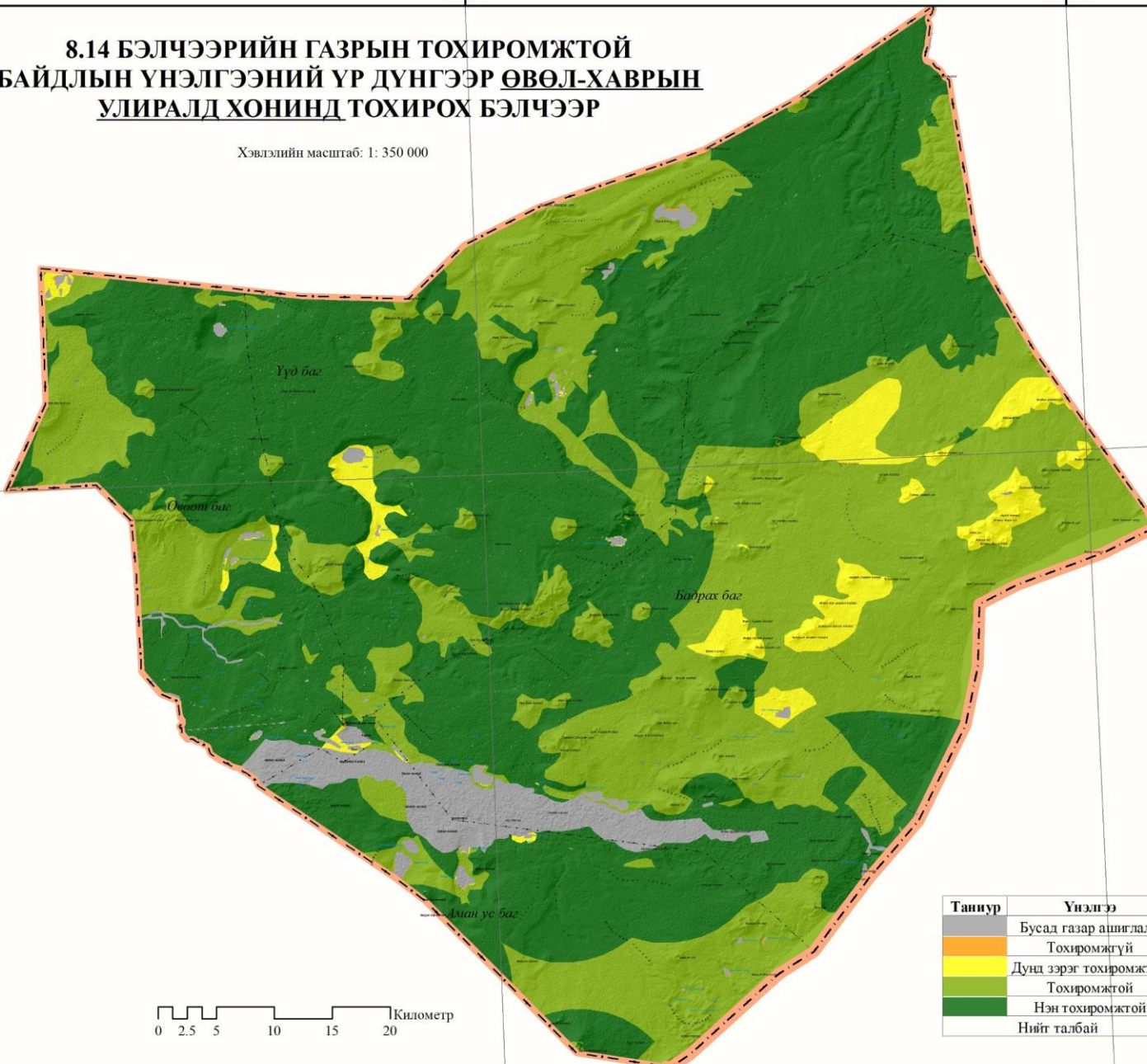
45°20'0"N

45°40'0"N

45°20'0"N

8.14 БЭЛЧЭЭРИЙН ГАЗРЫН ТОХИРОМЖТОЙ БАЙДЛЫН ҮНЭЛГЭЭНИЙ ҮР ДҮНГЭЭР ӨВӨЛ-ХАВРЫН УЛИРАЛД ХОНИНД ТОХИРОХ БЭЛЧЭЭР

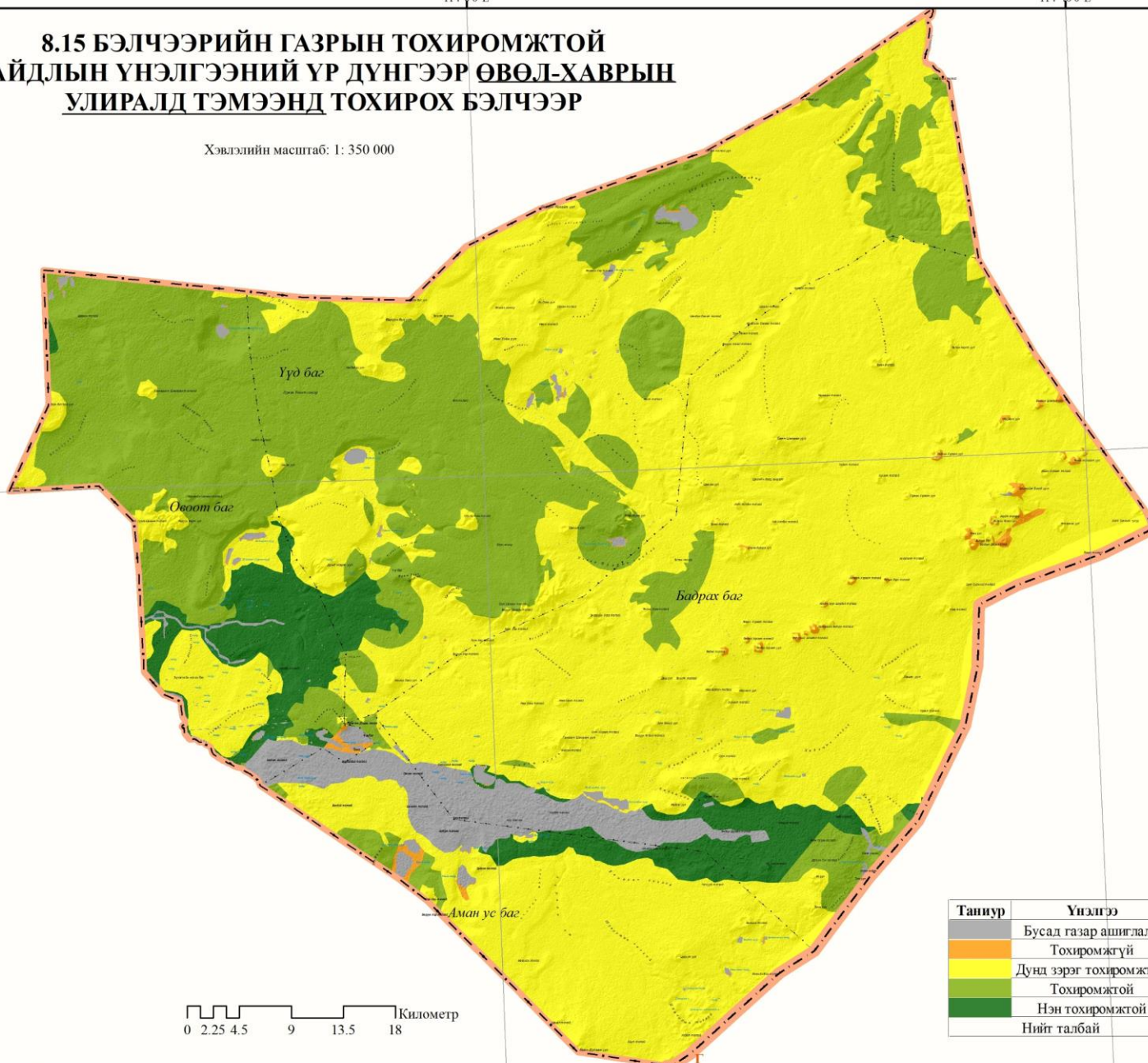
Хэвлэлийн масштаб: 1: 350 000



Таниур	Үнэлгээ	Талбай, га	Эзлэх хувь
Бусад газар ашиглалт		19395.06	4.03
Тохиромжгүй		121.46	0.03
Дунд зэрэг тохиромжтой		17944.69	3.73
Тохиромжтой		183612.98	38.19
Нэн тохиромжтой		259674.32	54.01
Нийт талбай		480828.95	100.00

8.15 БЭЛЧЭЭРИЙН ГАЗРЫН ТОХИРОМЖТОЙ БАЙДЛЫН ҮНЭЛГЭЭНИЙ ҮР ДҮНГЭЭР ӨВӨЛ-ХАВРЫН УЛИРАЛД ТЭМЭЭНД ТОХИРОХ БЭЛЧЭЭР

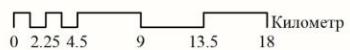
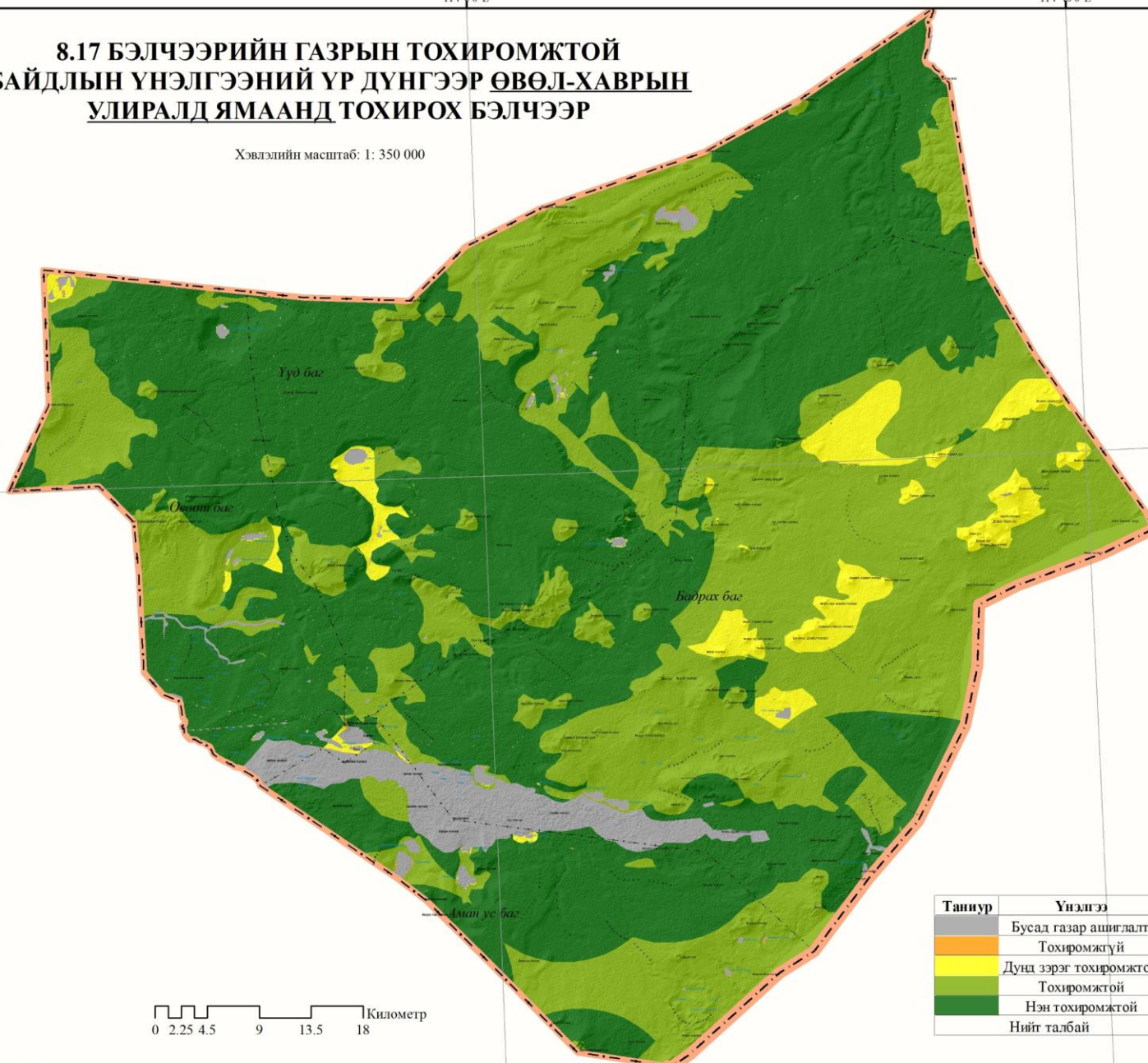
Хэвлэлийн масштаб: 1: 350 000



Таниур	Үнэлгээ	Талбай, га	Эзлэх хувь
Бусад газар ашиглалт		19395.95	4.03
Тохиромжгүй		2030.86	0.42
Дунд зэрэг тохиромжтой		304351.12	63.30
Тохиромжтой		129599.6	26.95
Нэн тохиромжтой		25369.73	5.28
Нийт талбай		480828.95	100.00

8.17 БЭЛЧЭЭРИЙН ГАЗРЫН ТОХИРОМЖТОЙ БАЙДЛЫН ҮНЭЛГЭЭНИЙ ҮР ДҮНГЭЭР ӨВӨЛ-ХАВРЫН УЛИРАЛД ЯМААНД ТОХИРОХ БЭЛЧЭЭР

Хэвлэлийн масштаб: 1: 350 000

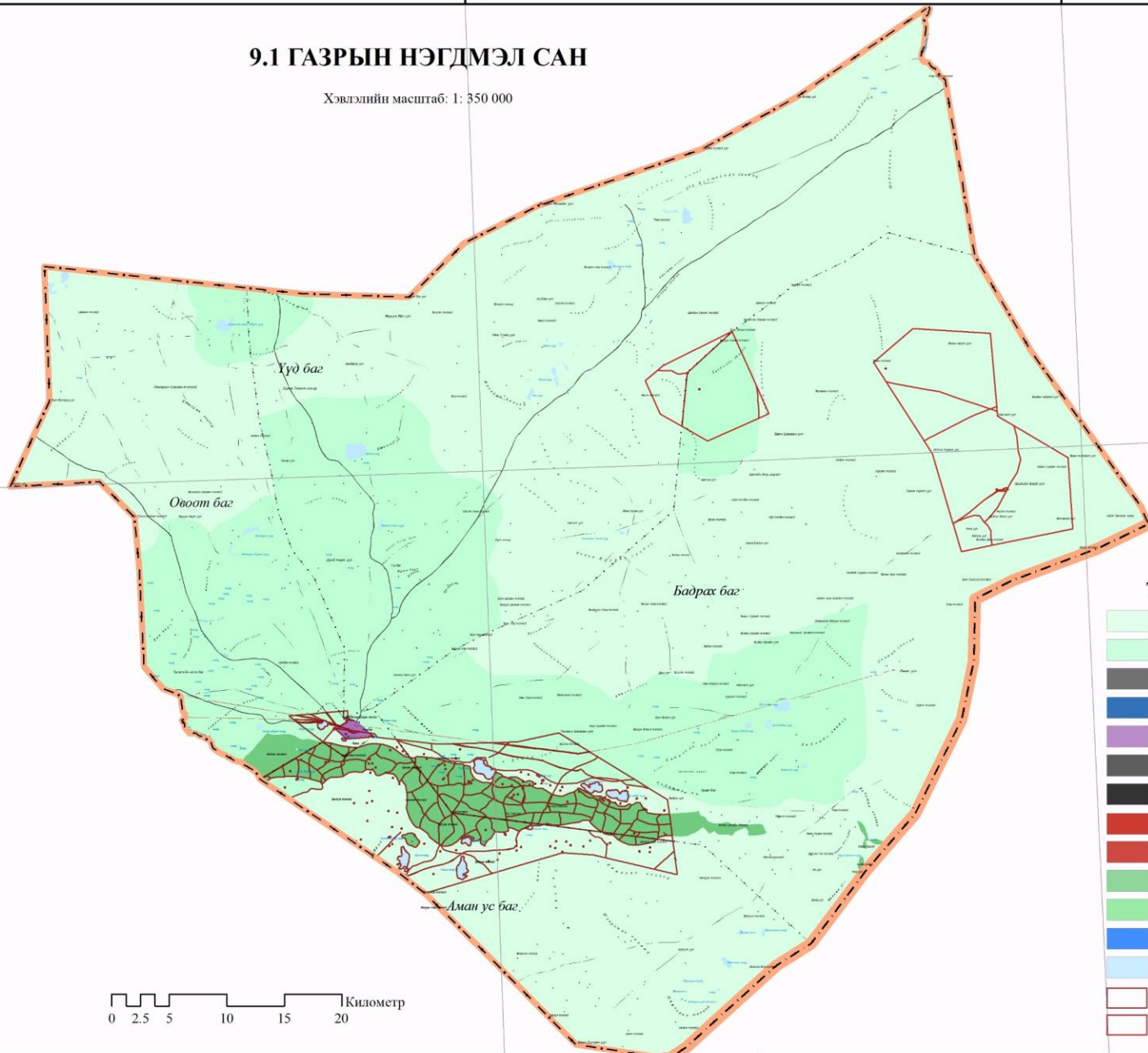


Таниур	Үнэлгээ	Талбай, га	Эзлэх хувь
Бусад газар ашиглалт		19395.06	4.03
Тохиромжгүй		121.46	0.03
Дунд зэрэг тохиромжтой		17944.69	3.73
Тохиромжтой		183612.98	38.19
Нэн тохиромжтой		259674.32	54.01
Нийт талбай		480828.95	100.00



9.1 ГАЗРЫН НЭГДМЭЛ САН

Хэвлэлийн масштаб: 1: 350 000



- ### Таних тэмдэг
- Өвөл-хаврын бэлчээр
 - Зуи-намрын бэлчээр
 - Өволжоо, хаваржаа
 - Бэлчээр дэх уст цэг
 - Хот, тосгон, бусад суурины газар
 - Сайжруулсан шороон зам
 - Ердийн шороон зам
 - Холбоо, мэдээлэл дамжуулах хүлээн авах станц, шугам
 - Эрчим хүч, дамжуулах шугам, станц
 - Ой модоор бүрхэгдсэн газар
 - Ой тэлэн ургах нөөц газар
 - Булаг, шанд
 - Нуур, цөөрөм, тойром
 - Байгалийн цогцолборт газар
 - Дурсгалт газар

113°20'00"E

114°00'00"E

114°40'00"E

45°30'00"N

45°30'00"N

113°20'0"E

114°0'0"E

114°40'0"E

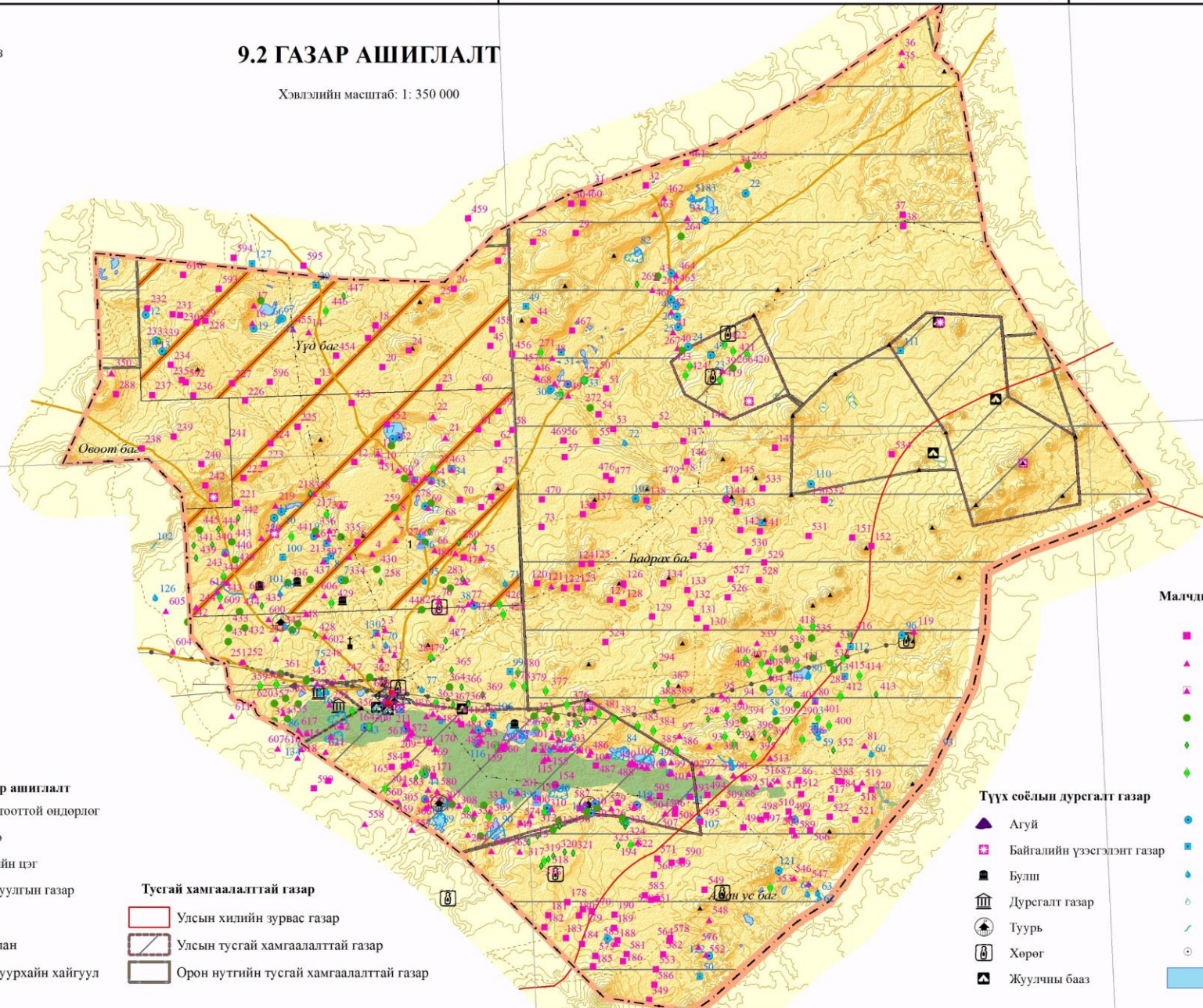


9.2 ГАЗАР АШИГЛАЛТ

Хэвлэлийн масштаб: 1: 350 000

45°30'0"N

45°30'0"N



Бусад газар ашиглалт

- ▲ Нэр тоотгой ондролог
- ⊠ Овоо
- ⊠ Хогийн цэг
- ⊠ Оршуулгын газар

Тусгай хамгаалалттай газар

- ▭ Улсын хилийн зурвас газар
- ▭ Улсын тусгай хамгаалалттай газар
- ▭ Орон нутгийн тусгай хамгаалалттай газар

- ▭ Ой
- ▭ Хадлан
- ▭ Уул уурхайн хайгуул

Малчдын дөрвөн улирлын байршил

- Өвөлжөө
- ▲ Хаваржаа
- ▲ Өвөлжөө хаваржаа
- Зуслан
- ◆ Намаржаа
- ◆ Зуслан намаржаа
- Ует цэг
- Гар худаг
- Инженерийн худаг
- Булаг
- Шанд
- Гол
- Эвдэрэн худаг
- Нуур

Түүх соёлын дурсгалт газар

- ▲ Агуй
- Байгалийн үзэсгэлэнт газар
- Булш
- Дурсгалт газар
- Туурь
- Хөрөг
- Жуулчны бааз

113°20'0"E

114°0'0"E

114°40'0"E

113°20'0"E

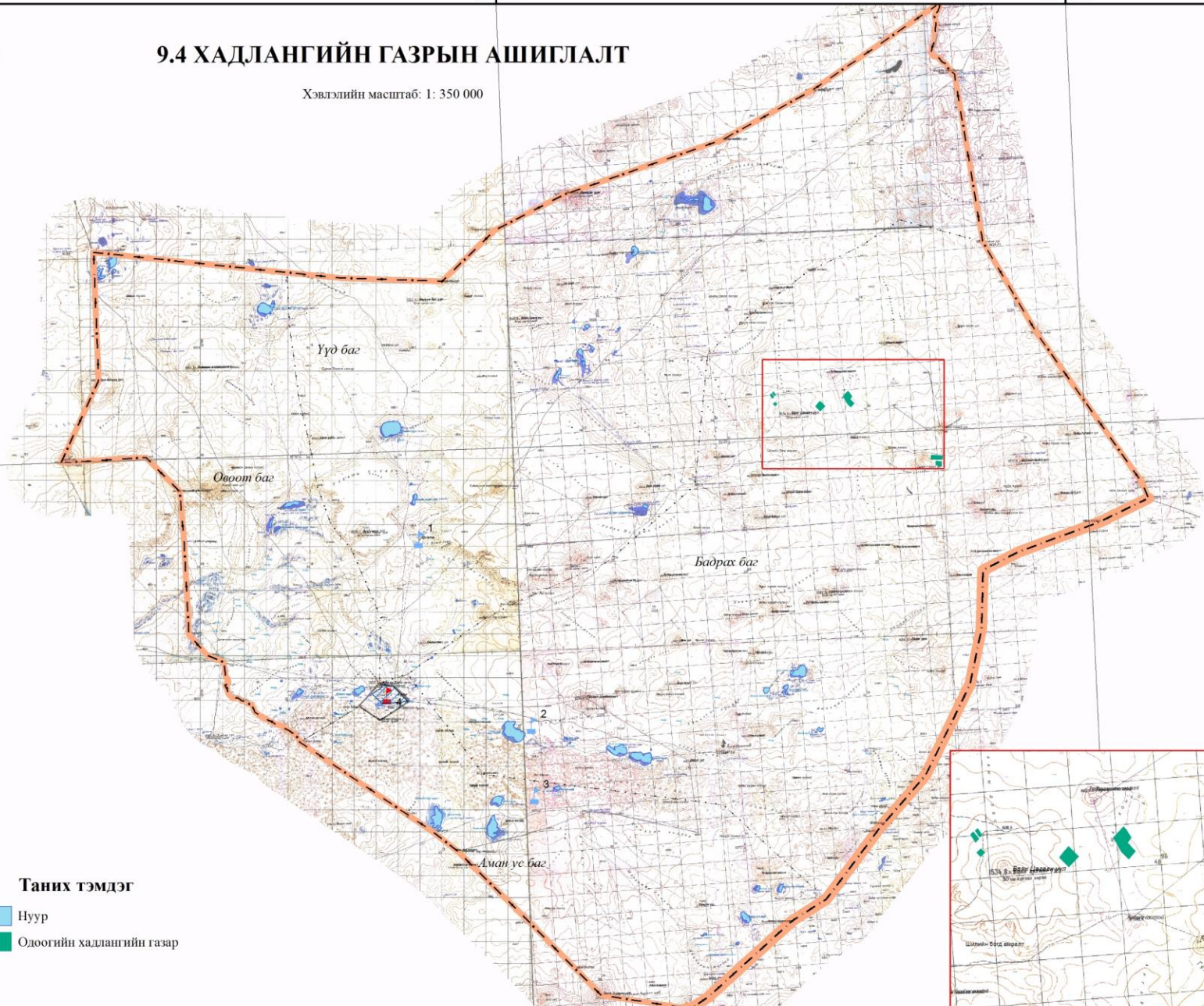
114°00'0"E

114°40'0"E



9.4 ХАДЛАНГИЙН ГАЗРЫН АШИГЛАЛТ

Хэвлэлийн масштаб: 1: 350 000



45°30'0"N

45°30'0"N

113°20'0"E

114°00'0"E

114°40'0"E

Таних тэмдэг

- Нуур
- Одоогийн хадлангийн газар

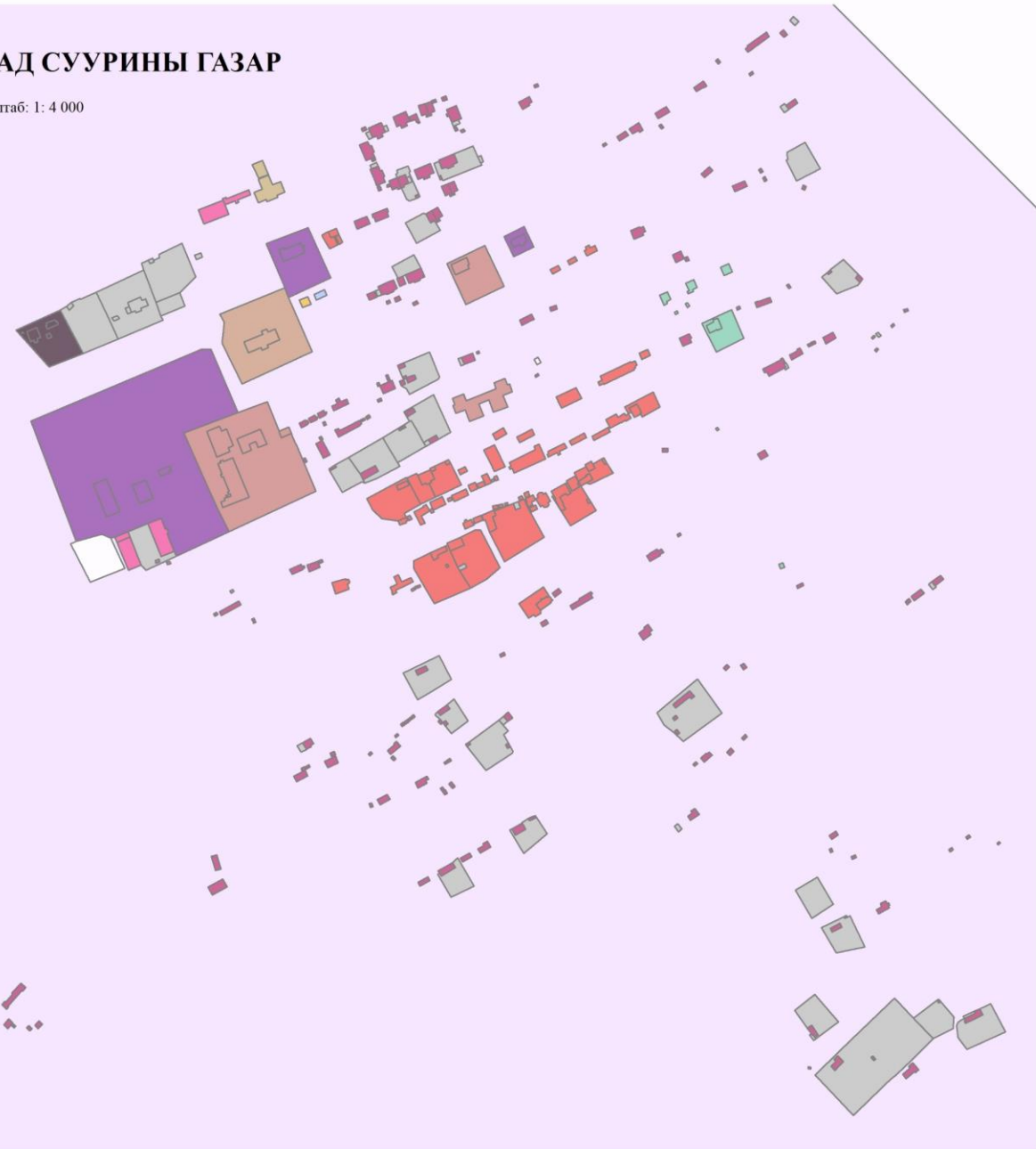


9.5 ХОТ, ТОСГОН БУСАД СУУРИНЫ ГАЗАР

Хэвлэлийн масштаб: 1: 4 000

Таних тэмдэг

-  2101 Төрийн захиргааны байгууллага
-  2103 Урлаг, соёлын байгууллага
-  2104 Боловсролын байгууллага
-  2105 Эрүүл мэндийн байгууллага
-  2106 Банк, санхүүгийн байгууллага
-  2109 Сүм, хийд, шашны байгууллага
-  2111 Худалдаа, нийтийн үйлчилгээний газар, төв, погцолбор
-  2113 Музей, түүх, соёлын дурсгалт газар
-  2117 Шатах, тослох материал түгээгүүрийн газар, агуулах, шгс
-  2118 Ус түгээх цэг
-  2203 4 ба түүнээс доош давхар нийтийн орон сууц
-  2204 Амины орон сууц
-  2205 Гэр, орон сууцны хашааны газар
-  2402 Нийтийн эзэмшлийн ногоон байгууламж, цэцэрлэгжүүлж, зүлэгжүүлсэн талбай
-  2404 Нэрэмжит талбай, хөшөө, дурсгалын газар
-  2406 Эзэмшил, ашиглалтанд олгогдоогүй сул чөлөөтэй газар
-  2407 Хогийн цэг
-  2408 Оршуулгын газар
-  2501 Хүүхдийн зуслан
-  2502 Амралтын газар
-  2503 Аялал, жуудчлалын бааз



113°20'0"E

114°0'0"E

114°40'0"E

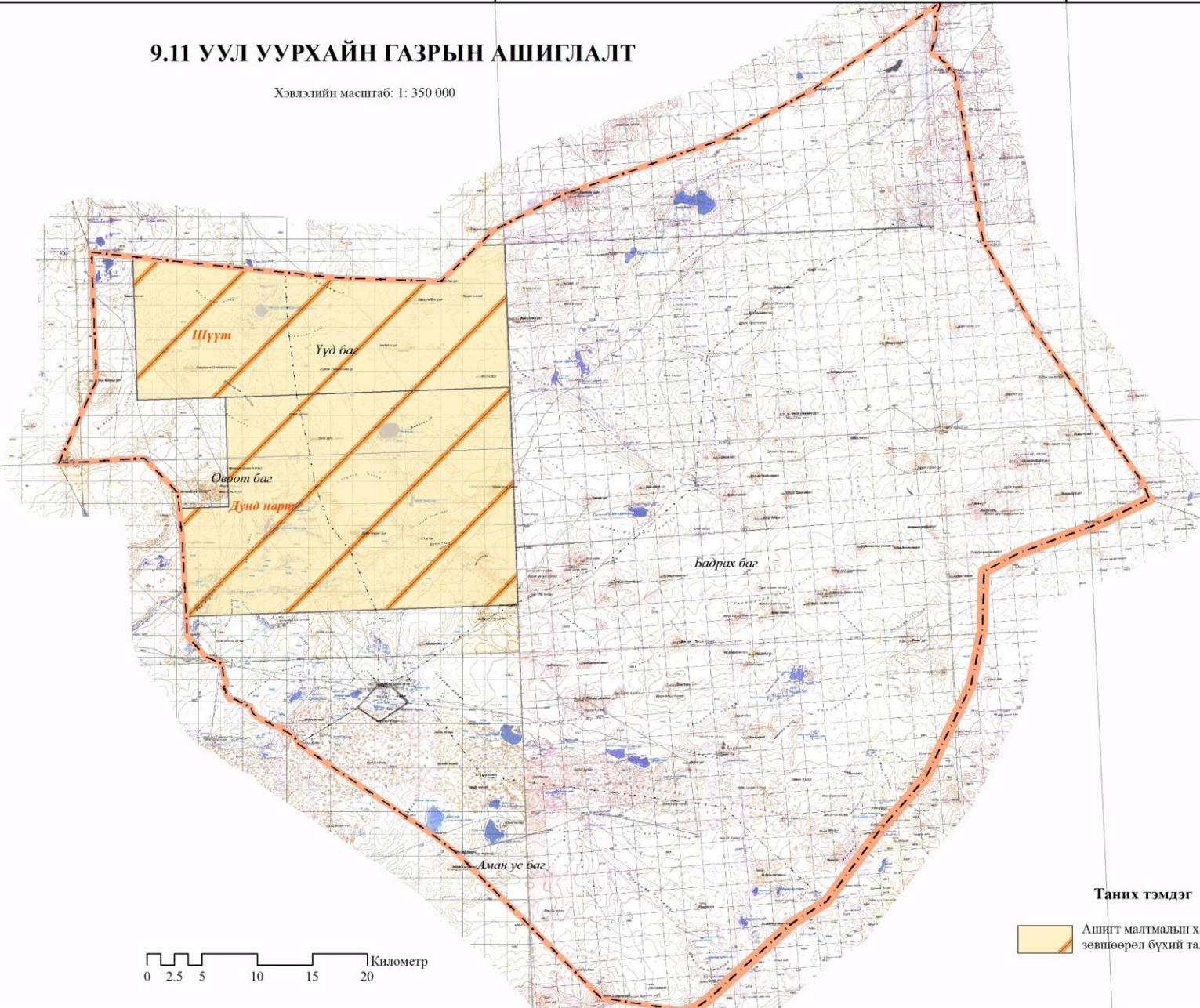


9.11 УУЛ УУРХАЙН ГАЗРЫН АШИГЛАЛТ

Хэвлэлийн масштаб: 1: 350 000


45°30'0"N

45°30'0"N



0 2.5 5 10 15 20 Километр

Таних тэмдэг

 Ашигт малтмалын хайгуулын тусгай зөвшөөрөл бүхий талбай

113°20'0"E

114°0'0"E

114°40'0"E

113°20'0"E

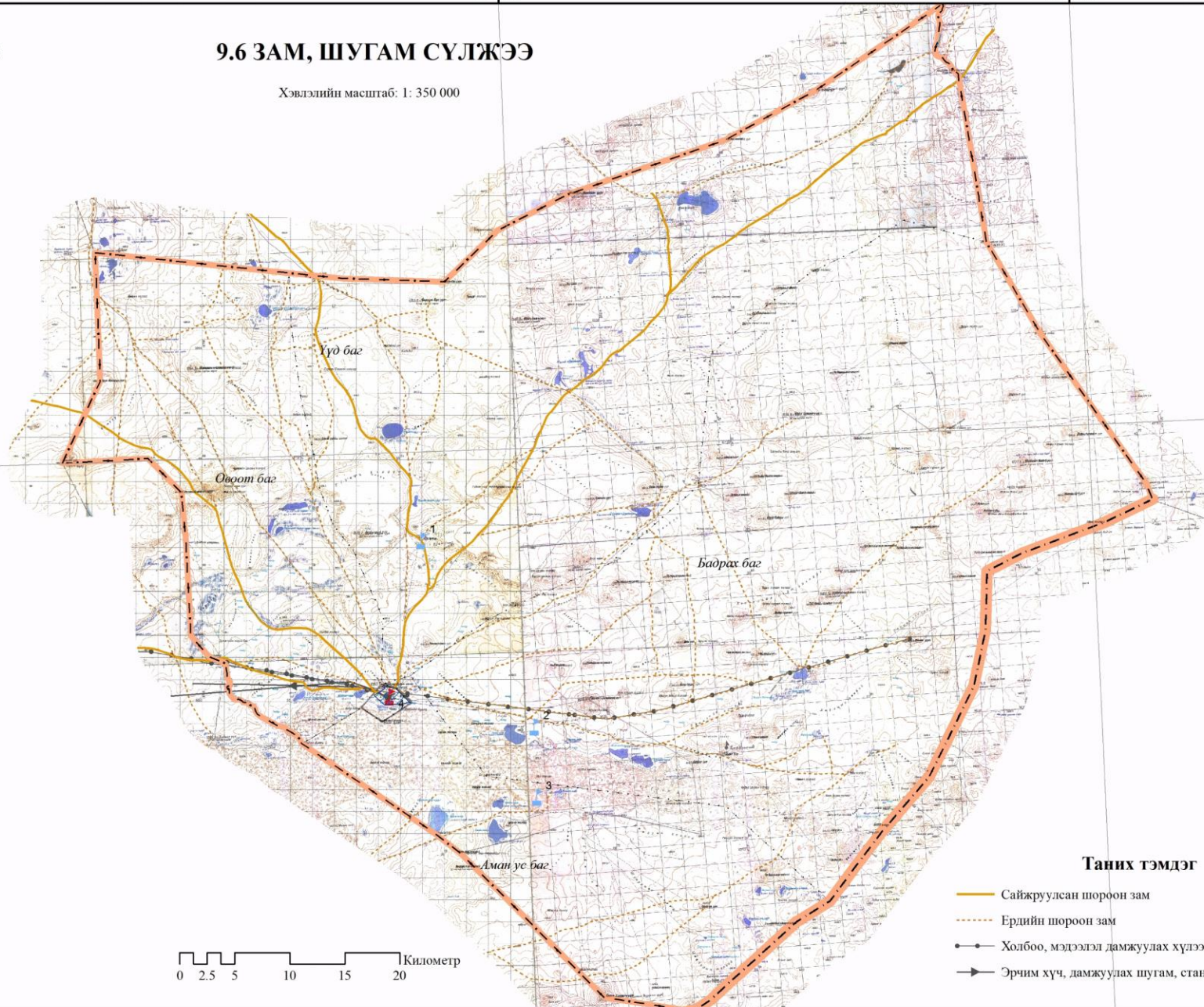
114°00'0"E

114°40'0"E



9.6 ЗАМ, ШУГАМ СҮЛЖЭЭ

Хэвлэлийн масштаб: 1: 350 000



Таних тэмдэг

- Сайжруулсан шороон зам
- - - Ердийн шороон зам
- Холбоо, мэдээлэл дамжуулах хүлээн авах станц, шугам
- ▲— Эрчим хүч, дамжуулах шугам, станц

113°20'0"E

114°00'0"E

114°40'0"E

45°30'0"N

113°20'0"E

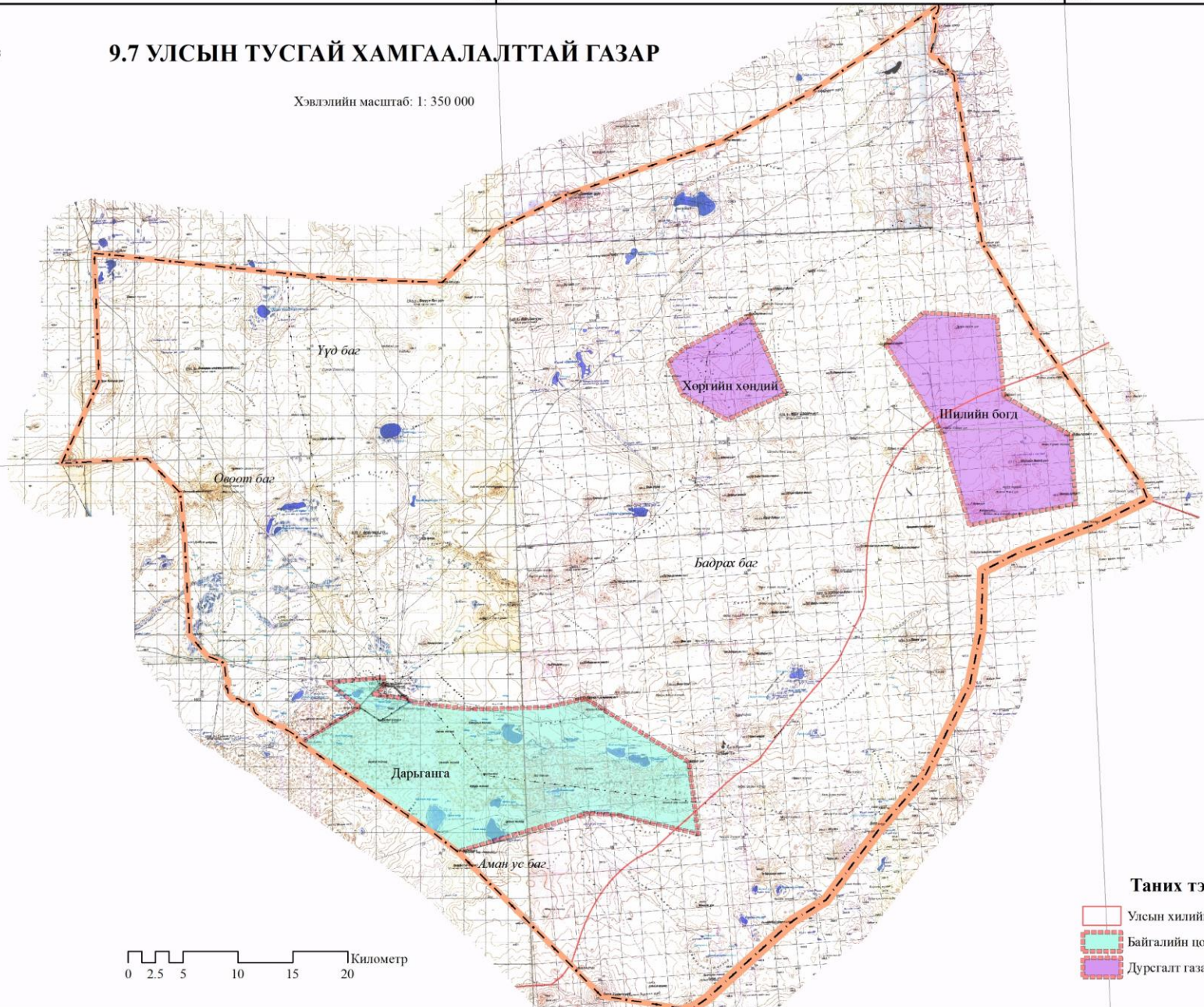
114°00'0"E

114°40'0"E



9.7 УЛСЫН ТУСГАЙ ХАМГААЛАЛТТАЙ ГАЗАР

Хэвлэлийн масштаб: 1: 350 000






45°30'0"N

45°30'0"N



Таних тэмдэг

-  Улсын хилийн зурвас газар
-  Байгалийн цогцолборг газар
-  Дурсгалт газар

113°20'0"E

114°00'0"E

114°40'0"E

113°20'0"E

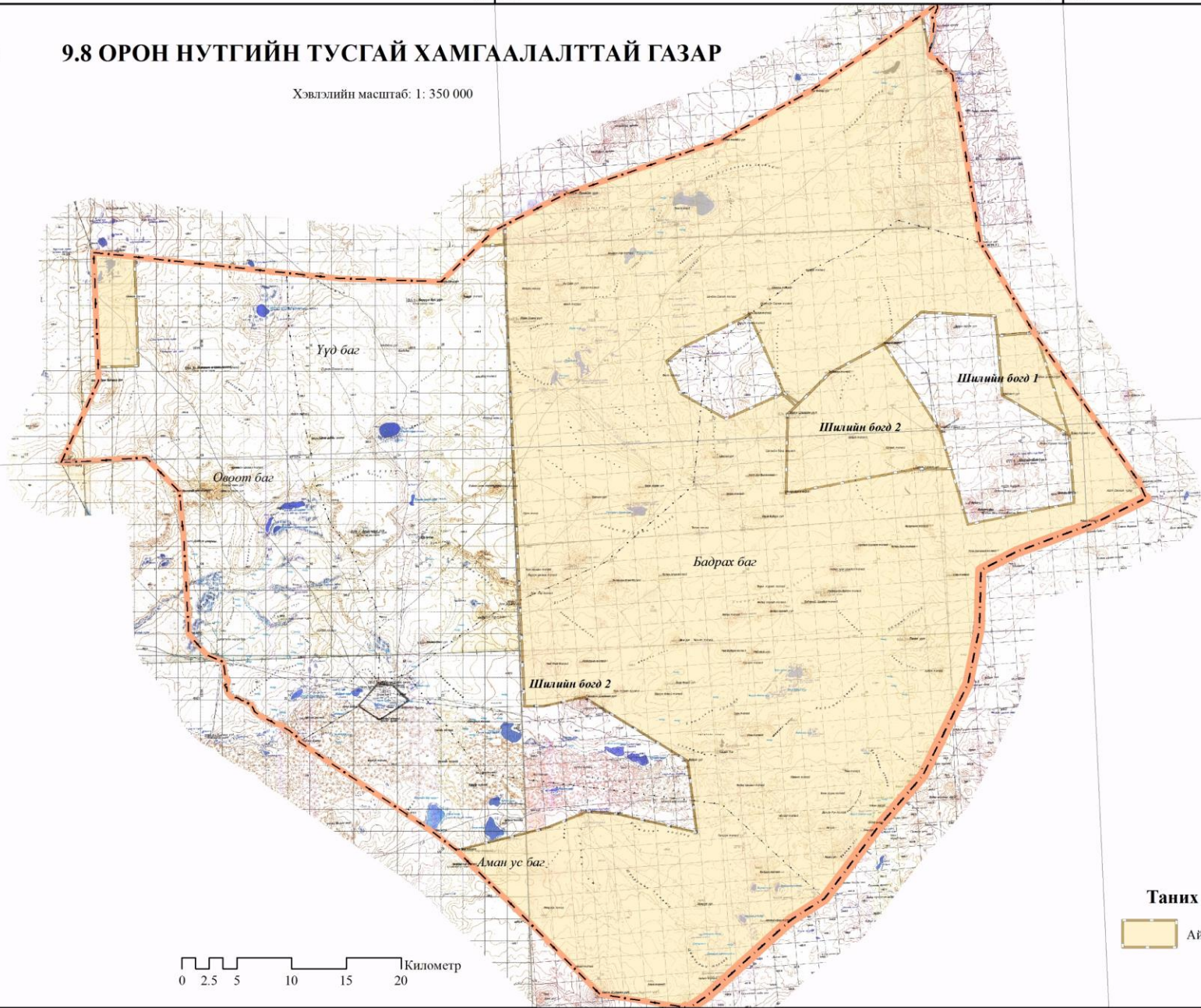
114°00'0"E

114°40'0"E



9.8 ОРОН НУТГИЙН ТУСГАЙ ХАМГААЛАЛТТАЙ ГАЗАР

Хэвлэлийн масштаб: 1: 350 000



45°30'0"N

45°30'0"N

113°20'0"E

114°00'0"E

114°40'0"E

0 2.5 5 10 15 20 Километр

Таних тэмдэг

Аймгийн ОНТХГ

113°20'0"E

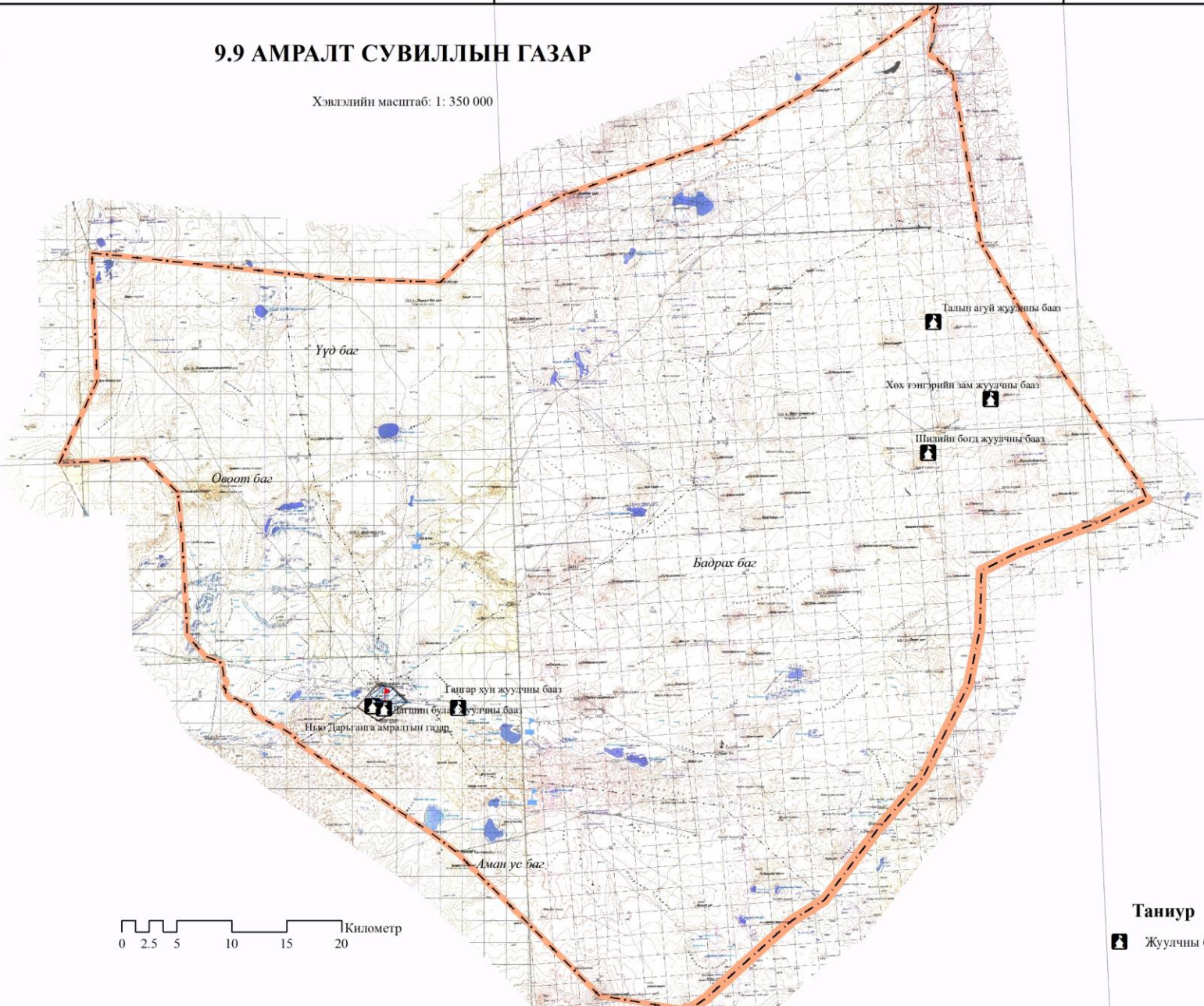
114°0'0"E

114°40'0"E



9.9 АМРАЛТ СУВИЛЛЫН ГАЗАР

Хэвлэлийн масштаб: 1: 350 000



45°30'0"N

45°30'0"N



Таниур

Жуулчны бааз

113°20'0"E

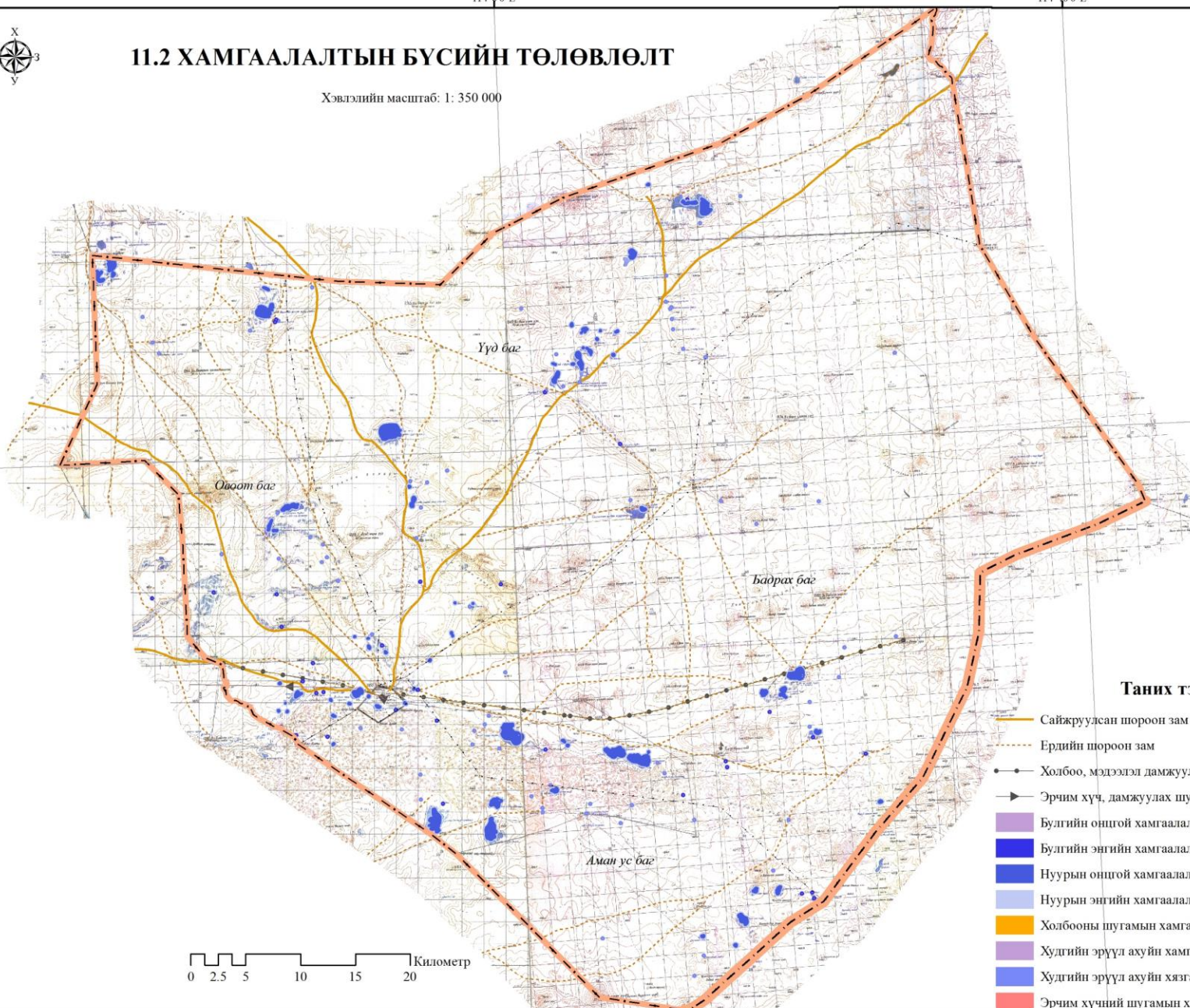
114°0'0"E

114°40'0"E



11.2 ХАМГААЛАЛТЫН БҮСИЙН ТӨЛӨВЛӨЛТ

Хэвлэлийн масштаб: 1: 350 000



Таних тэмдэг

- Сайжруулсан шороон зам
- - - - - Ердийн шороон зам
- Холбоо, мэдээлэл дамжуулах хүлээн авах станц, шугам
- ▶— Эрчим хүч, дамжуулах шугам, станц
- Булгийн онцгой хамгаалалтын бүс
- Булгийн энгийн хамгаалалтын бүс
- Нуурын онцгой хамгаалалтын бүс
- Нуурын энгийн хамгаалалтын бүс
- Холбооны шугамын хамгаалалтын зурвас
- Худгийн эрүүл ахуйн хамгаалалтын бүс
- Худгийн эрүүл ахуйн хязгаарлалтын бүс
- Эрчим хүчний шугамын хамгаалалтын зурвас



113°20'0"E

114°00'E

114°40'0"E

45°20'0"N

45°30'0"N

113°20'0"E

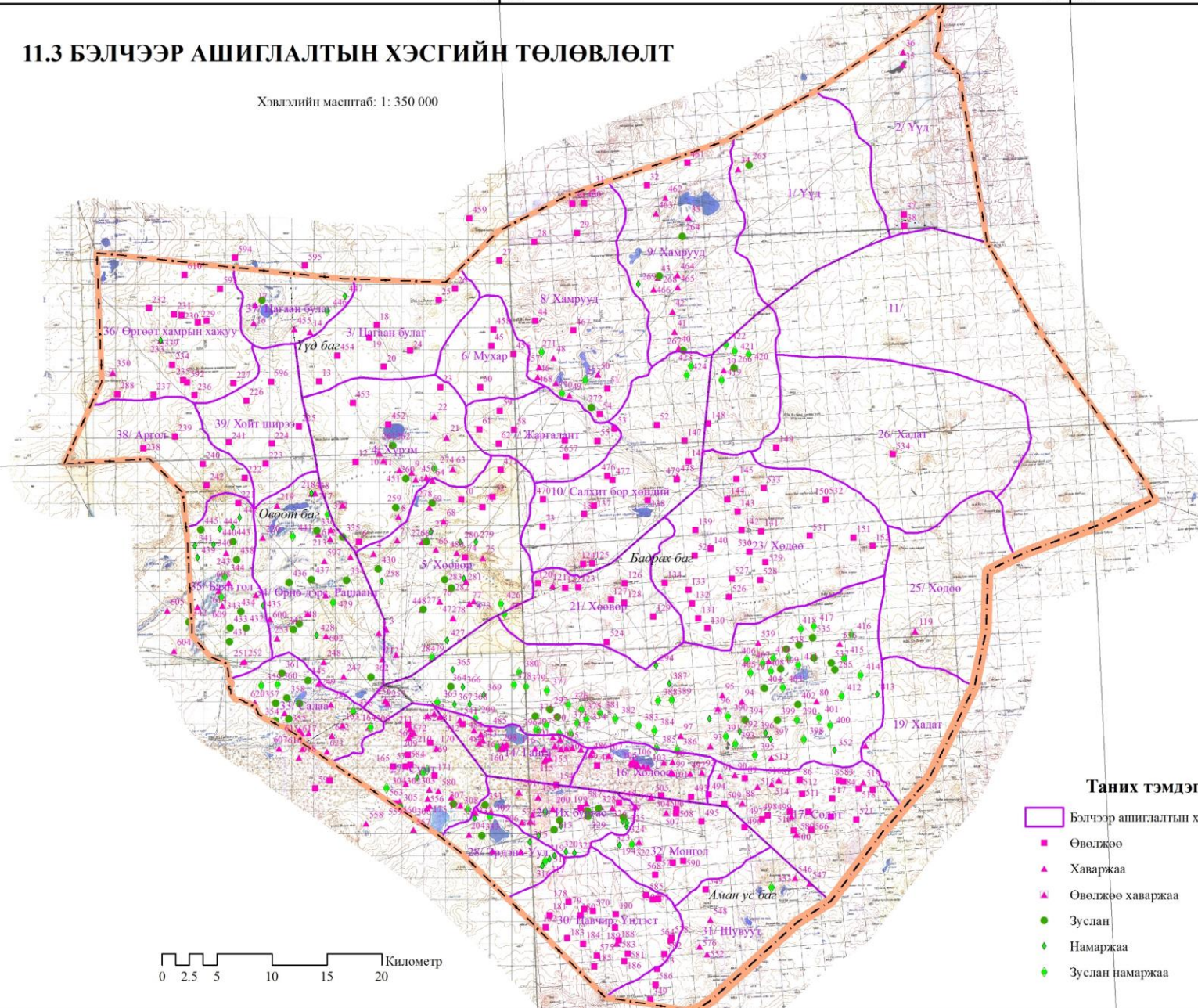
114°0'0"E

114°40'0"E



11.3 БЭЛЧЭЭР АШИГЛАЛТЫН ХЭСГИЙН ТӨЛӨВЛӨЛТ

Хэвлэлийн масштаб: 1: 350 000




45°30'0"N

45°30'0"N

113°20'0"E

114°0'0"E

114°40'0"E



Таних тэмдэг

- Бэлчээр ашиглалтын хэсгийн хил
- Өвөлжөө
- ▲ Хаваржаа
- ◀ Өвөлжөө хаваржаа
- Зуслан
- ◆ Намаржаа
- ◆ Зуслан намаржаа

113°20'0"E

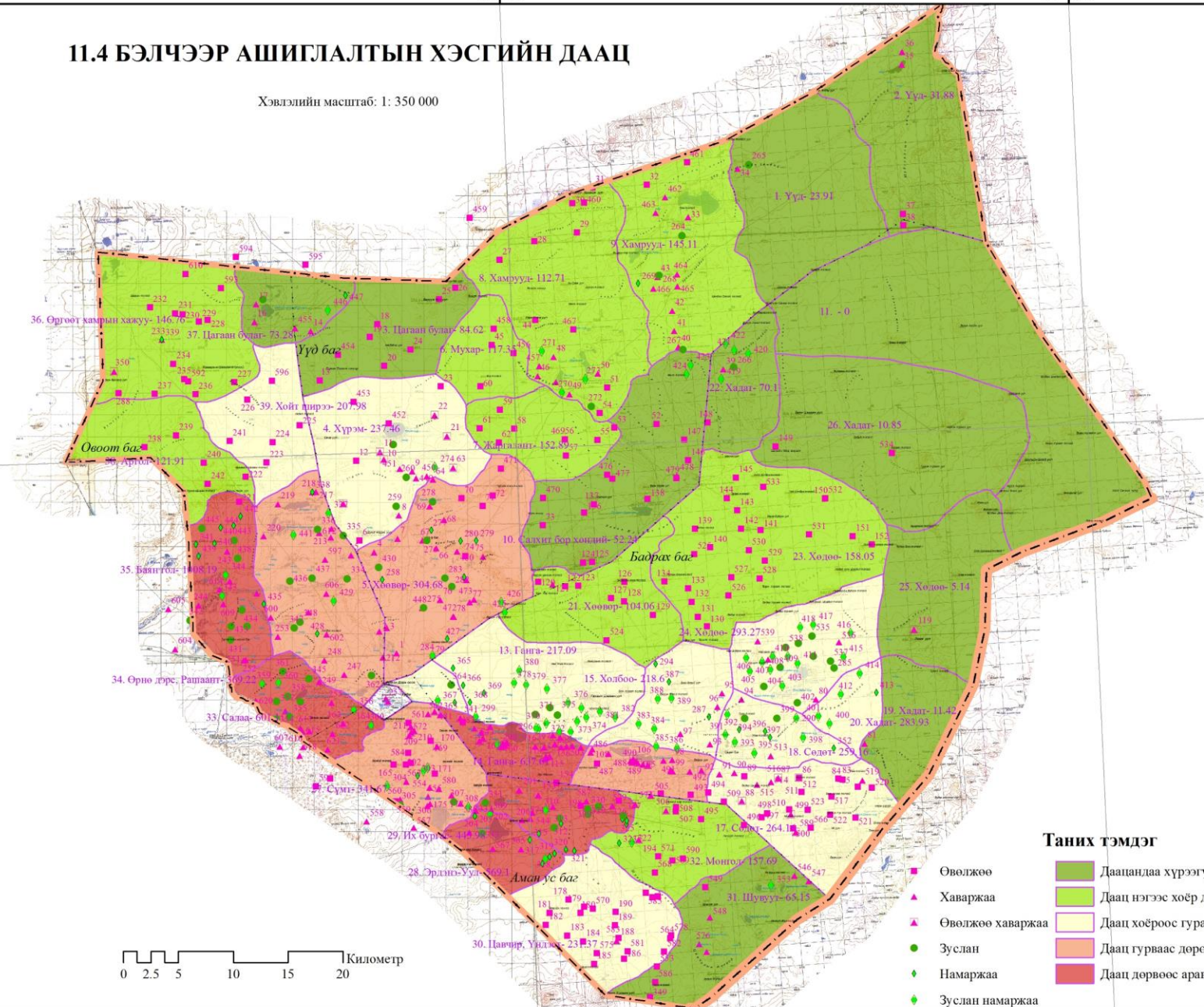
114°0'0"E

114°40'0"E



11.4 БЭЛЧЭЭР АШИГЛАЛТЫН ХЭСГИЙН ДААЦ

Хэвлэлийн масштаб: 1: 350 000



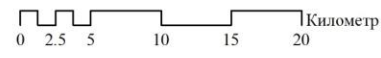
45°30'0"N

45°30'0"N

113°20'0"E

114°0'0"E

114°40'0"E



Таних тэмдэг

- Өвөлжөө
- ▲ Хаваржаа
- ▲ Өвөлжөө хаваржаа
- Зуслан
- ◆ Намаржаа
- ◆ Зуслан намаржаа
- Даацандуа хүрээгүй
- Даац нэгээс хоёр дахин хэтэрсэн
- Даац хоёроос гурав дахин хэтэрсэн
- Даац гурваас дөрөв дахин хэтэрсэн
- Даац дөрвөөс арав дахин хэтэрсэн

113°20'0"E

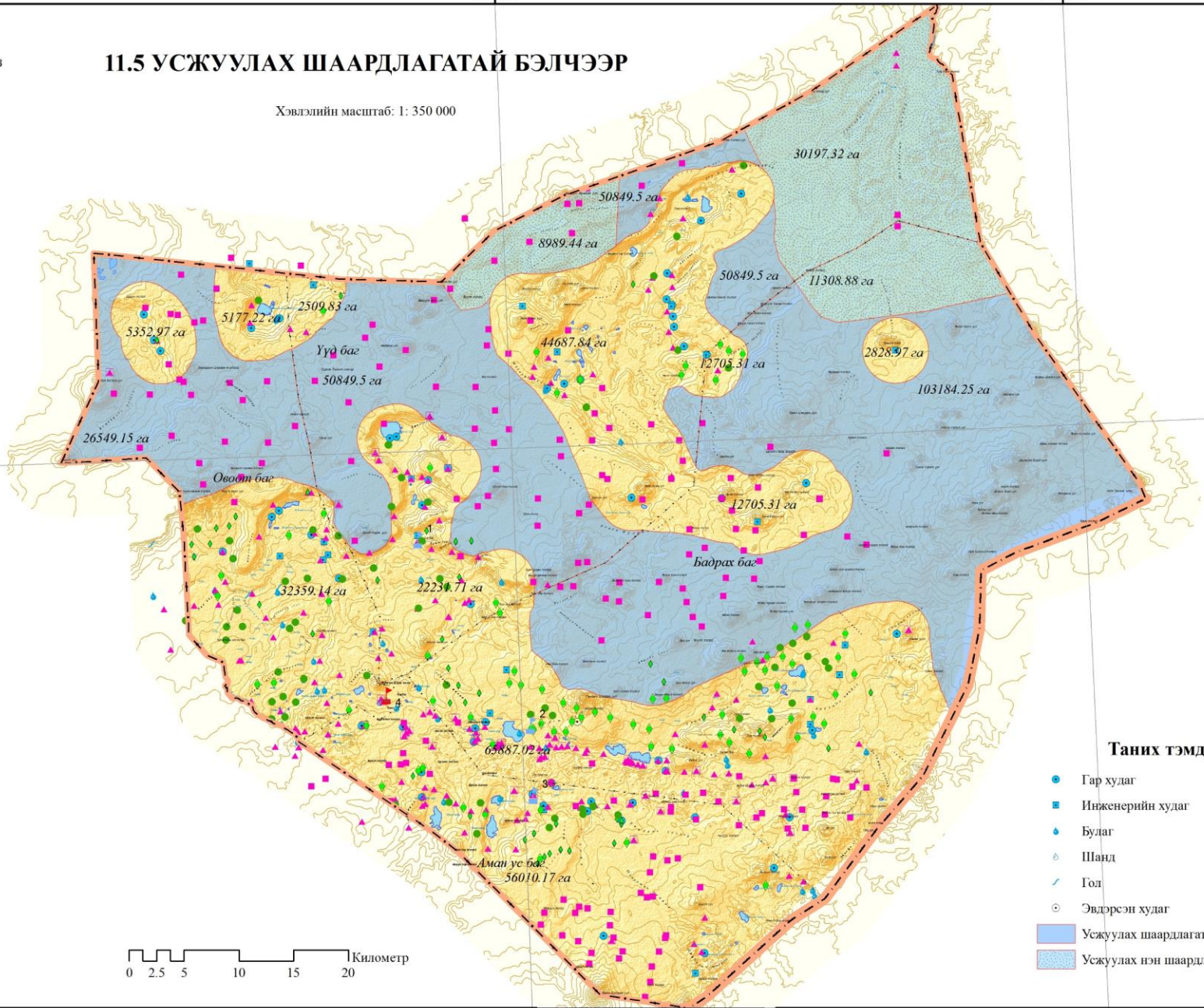
114°00'0"E

114°40'0"E



11.5 УСЖУУЛАХ ШААРДЛАГАТАЙ БЭЛЧЭЭР

Хэвлэлийн масштаб: 1: 350 000



Таних тэмдэг

- Гар худаг
- Инженерийн худаг
- Булаг
- Шанд
- Гол
- Эвдэрсэн худаг
- Усжуулах шаардлагатай бэлчээр
- Усжуулах нэн шаардлагатай бэлчээр

0 2.5 5 10 15 20 Километр

113°20'0"E

114°00'0"E

114°40'0"E

45°30'0"N

113°20'0"E

114°00'0"E

114°40'0"E

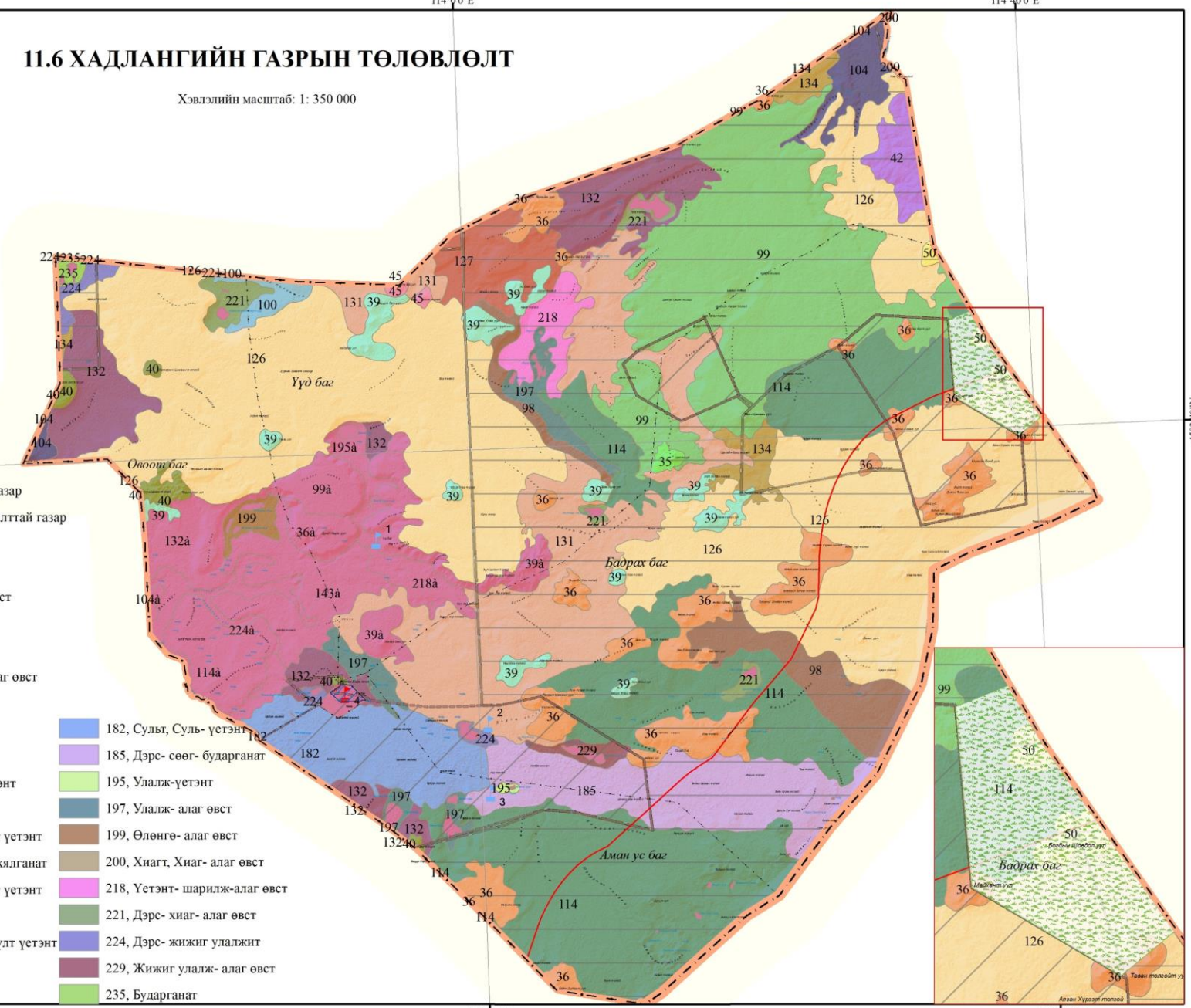


11.6 ХАДЛАНГИЙН ГАЗРЫН ТӨЛӨВЛӨЛТ

Хэвлэлийн масштаб: 1: 350 000

Таних тэмдэг

- Хадлангийн газар
- Улсын хилийн зурвас газар
- Улсын тусгай хамгаалалттай газар
- Орон нутгийн тусгай хамгаалалттай газар
- 0
- 35, Биелэг-алаг өвст
- 36, Хялганат, Хялгана- алаг өвст
- 39, Хялгана- үетэнт
- 40, Хялгана- хазаар өвст
- 42, Жижиг дэгнүүлт үетэн- алаг өвст
- 45, Хазаар өвст- хялганат
- 50, Хялгана- алаг өвст
- 98, Хиагт, Хиаг- алаг өвст
- 99, Хиаг- жижиг дэгнүүлт үетэнт
- 100, Хиаг- хазаар өвст
- 104, Хялгана- жижиг дэгнүүлт үетэнт
- 114, Жижиг дэгнүүлт үетэнт- хялганат
- 126, Хялгана- жижиг дэгнүүлт үетэнт
- 127, Хялгана- харганат
- 131, Хазаар өвс- жижиг дэгнүүлт үетэнт
- 132, Хазаар өвс- хялганат
- 134, Агь- үетэнт
- 182, Сулыт, Суль- үетэнт
- 185, Дэрс- сөөг- бударганат
- 195, Улалж-үетэнт
- 197, Улалж- алаг өвст
- 199, Өлөнгө- алаг өвст
- 200, Хиагт, Хиаг- алаг өвст
- 218, Үетэнт- шарилж-алаг өвст
- 221, Дэрс- хиаг- алаг өвст
- 224, Дэрс- жижиг улалжит
- 229, Жижиг улалж- алаг өвст
- 235, Бударганат



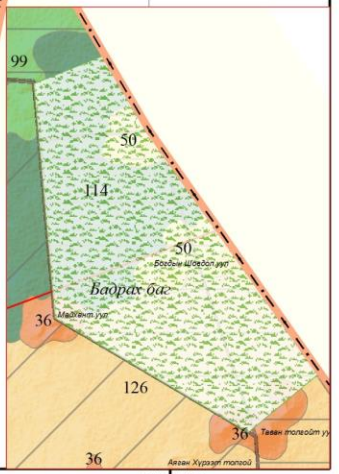
45°30'0"N

45°30'0"N

113°20'0"E

114°00'0"E

114°40'0"E



113°20'0"E

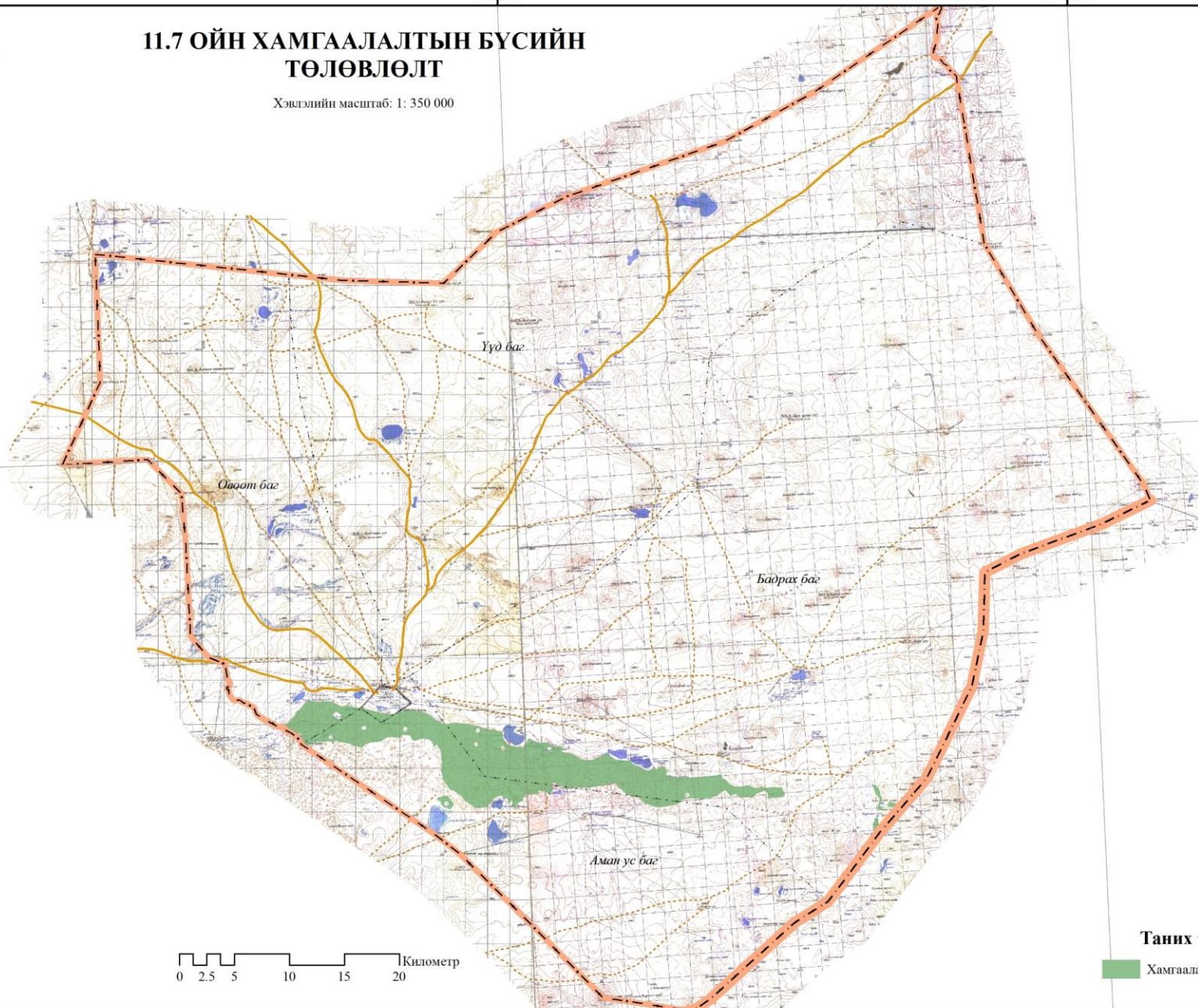
114°0'0"E

114°40'0"E



11.7 ОЙН ХАМГААЛАЛТЫН БҮСИЙН ТӨЛӨВЛӨЛТ

Хэвлэлийн масштаб: 1: 350 000



45°30'0"N

45°30'0"N

0 2.5 5 10 15 20 Километр

Таних тэмдэг

 Хамгаалалтын бүсийн ой

113°20'0"E

114°0'0"E

114°40'0"E

113°20'0"E

114°0'0"E

114°40'0"E


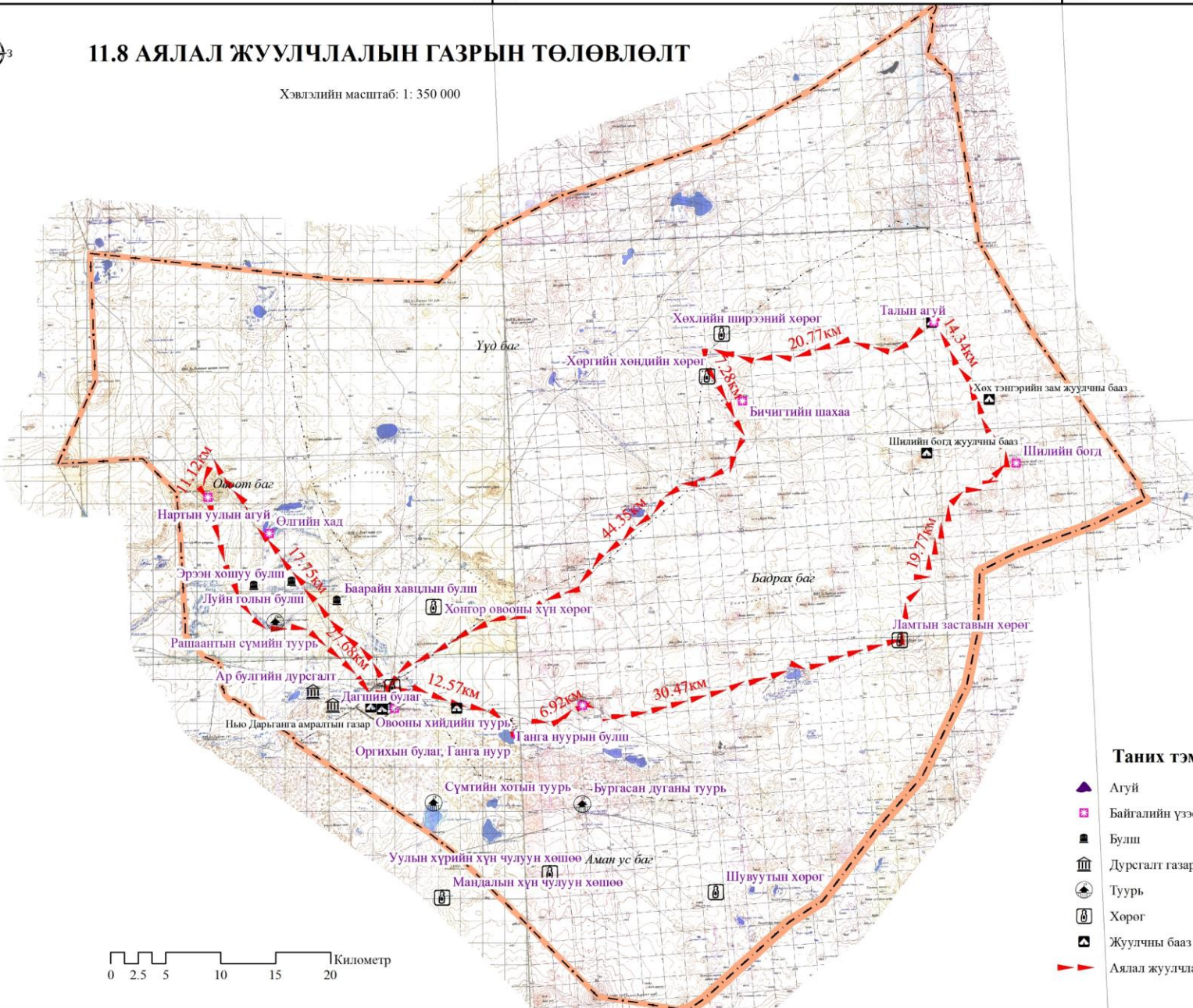


11.8 АЯЛАЛ ЖУУЛЧЛАЛЫН ГАЗРЫН ТӨЛӨВЛӨЛТ

Хэвлэлийн масштаб: 1: 350 000

45°30'0"N

45°30'0"N



Таних тэмдэг

- Агуй
- Байгалийн үзэсгэлэнт газар
- Булш
- Дурсгалт газар
- Туурь
- Хөрөг
- Жуулчны бааз
- Аялал жуулчлалын маршрут

113°20'0"E

114°0'0"E

114°40'0"E

113°20'0"E

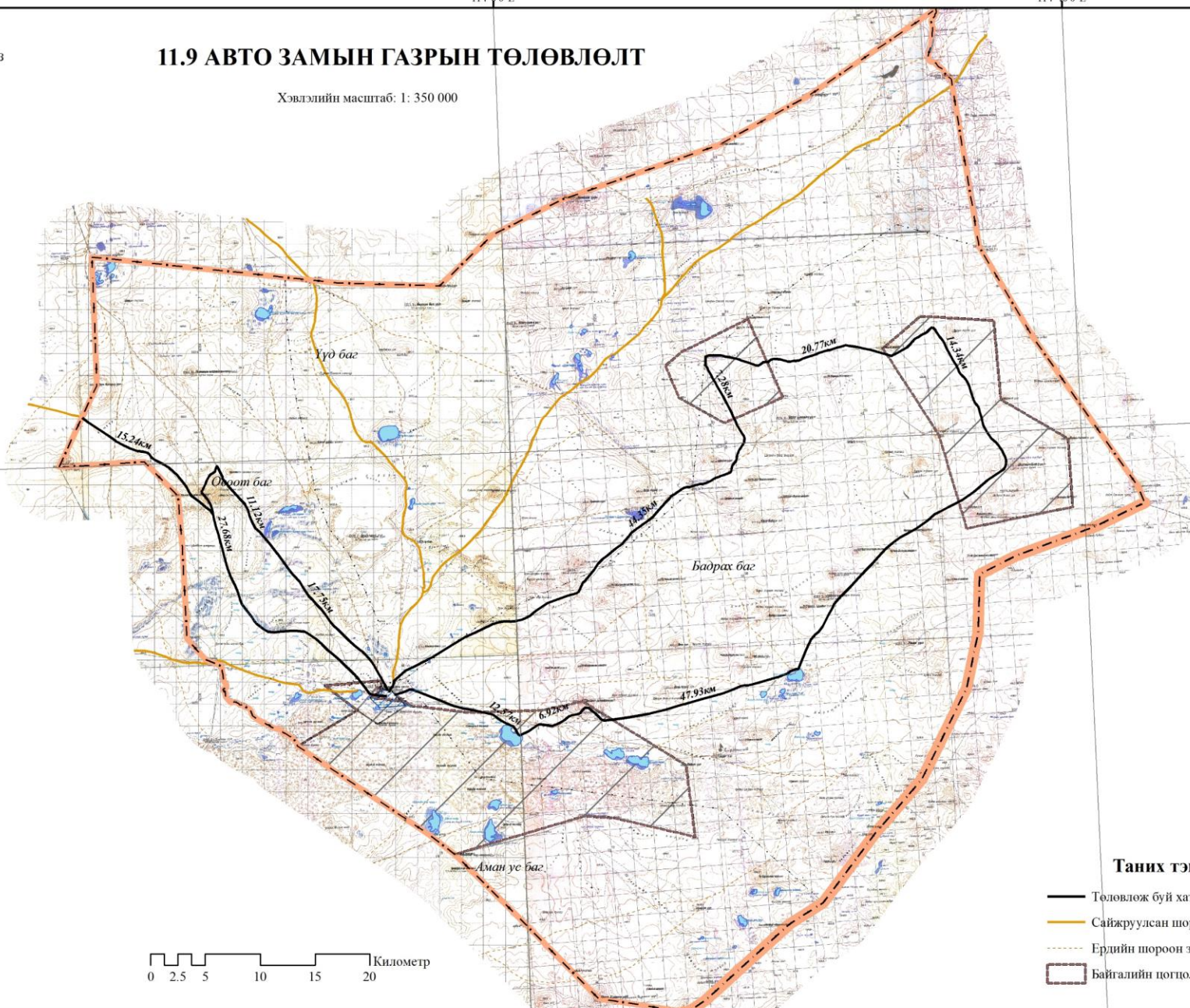
114°00'0"E

114°40'0"E




11.9 АВТО ЗАМЫН ГАЗРЫН ТӨЛӨВЛӨЛТ

Хэвлэлийн масштаб: 1: 350 000



45°30'0"N

45°30'0"N



Таних тэмдэг

- Төлөвлөж буй хатуу хучилттай зам
- Сайжруулсан шороон зам
- Ердийн шороон зам
- Байгалийн цогцолборт газар

113°20'0"E

114°00'0"E

114°40'0"E

113°20'0"E

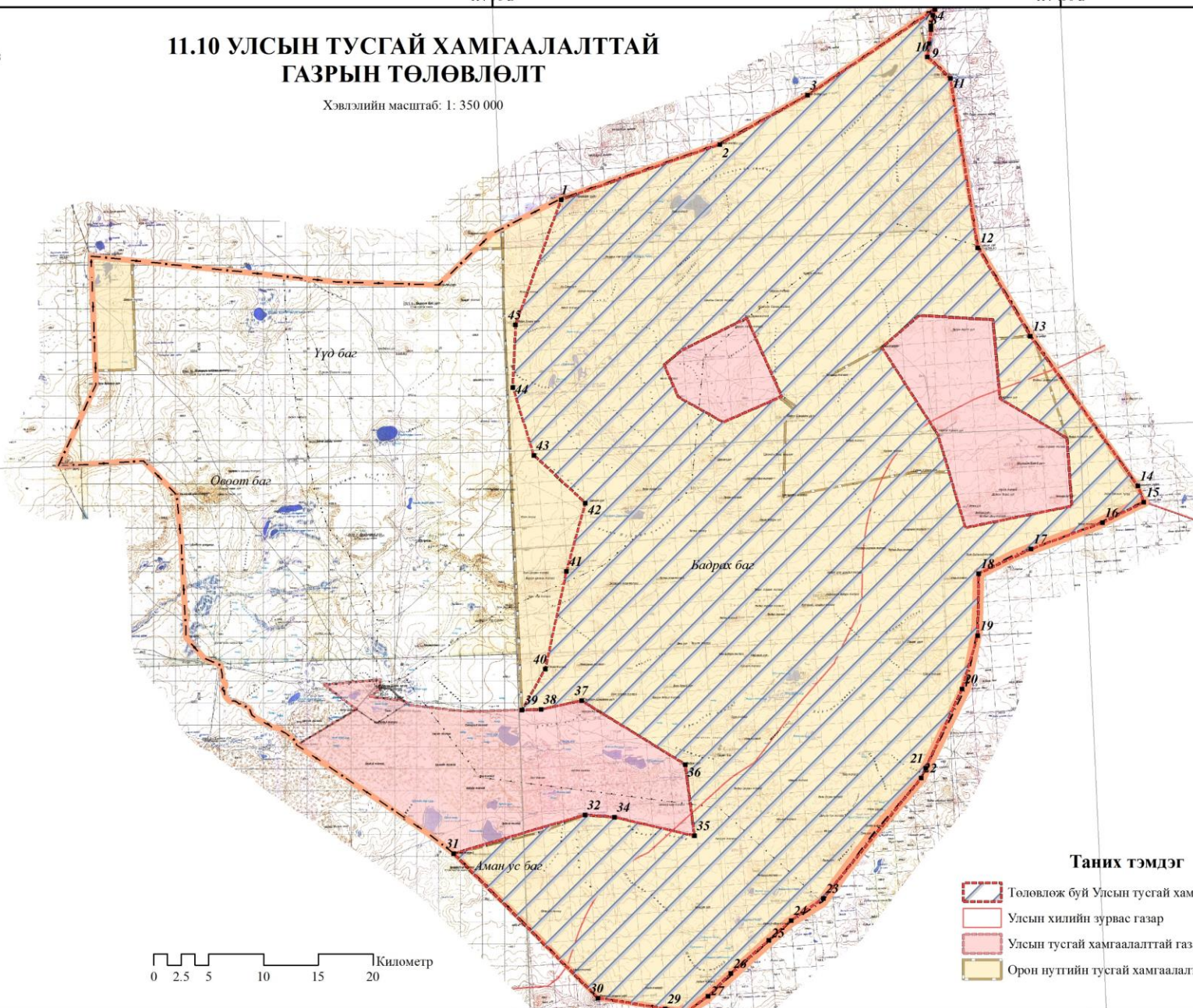
114°0'0"E

114°40'0"E







11.10 УЛСЫН ТУСГАЙ ХАМГААЛАЛТАЙ ГАЗРЫН ТӨЛӨВЛӨЛТ

Хэвлэлийн масштаб: 1: 350 000



Таних тэмдэг

-  Төлөвлөж буй Улсын тусгай хамгаалалттай газар
-  Улсын хилийн зурвас газар
-  Улсын тусгай хамгаалалттай газар
-  Орон нутгийн тусгай хамгаалалттай газар

0 2.5 5 10 15 20 Километр

113°20'0"E

114°0'0"E

114°40'0"E

45°10'0"N

113°20'0"E

114°00'0"E

114°40'0"E



11.1 СУМЫН НУТАГ ДЭВСГЭРИЙН ТӨЛӨВЛӨГӨӨ

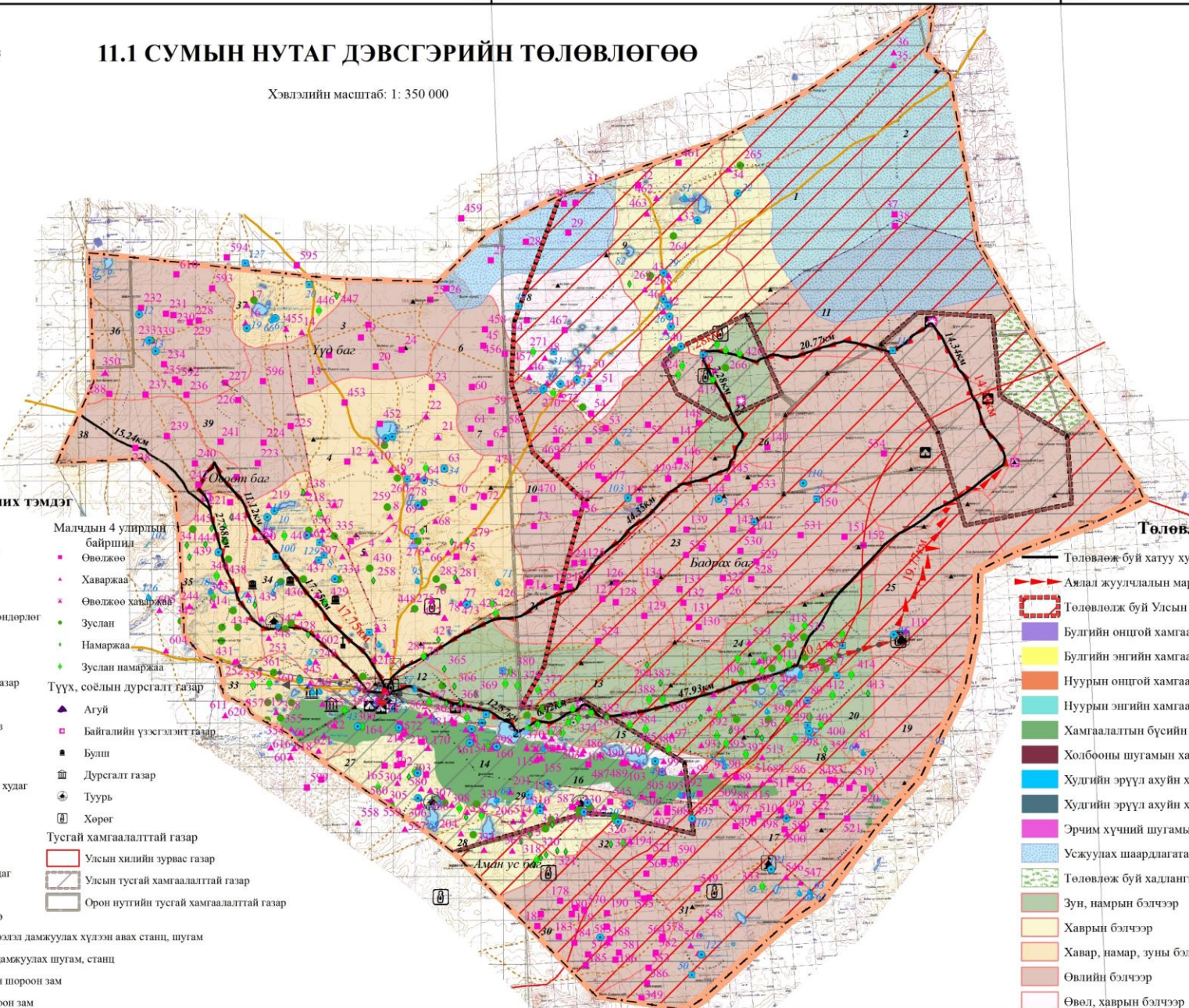
Хэвлэлийн масштаб: 1: 350 000

45°30'0"N

45°30'0"N

Таних тэмдэг

- Багийн хил
 - Суурин газар
 - Сумын тов
 - Багийн тов
 - Нэр тоотой ондрлог
 - Овоо
 - Хогийн цэг
 - Оршууллын газар
 - Застав
 - Жуулчны бааз
 - Уст цэг
 - Гар худаг
 - Инженерийн худаг
 - Булаг
 - Шанд
 - Гол
 - Эвлэрсэн худаг
 - Нуур
 - Зам, шугам сүлжээ
 - Халбоо, мэдээлэл дамжуулах хүлээн авах станц, шугам
 - Эрчим хүч, дамжуулах шугам, станц
 - Сайжруулсан шороон зам
 - Ердийн шороон зам
- Малчдын 4 удирдлын байршил
- Өвөлжөө
 - Хаваржаа
 - Өвөлжөө хаваржаа
 - Зуслан
 - Намаржаа
 - Зуслан намаржаа
- Түүх, соёлын дурсгалт газар
- Агуй
 - Байгалийн үзэгээлэнт газар
 - Булш
 - Дурсгалт газар
 - Туурь
 - Хөрөг
- Тусгай хамгаалалттай газар
- Улсын хилийн зурвас газар
 - Улсын тусгай хамгаалалттай газар
 - Орон нутгийн тусгай хамгаалалттай газар



Төлөвлөлт

- Төлөвлөж буй хатуу хучилттай зам
- Аялал жуулчлалын маршрут
- Төлөвлөж буй Улсын тусгай хамгаалалттай газар
- Булгийн онцгой хамгаалалтын бүс
- Булгийн энгийн хамгаалалтын бүс
- Нуурын онцгой хамгаалалтын бүс
- Нуурын энгийн хамгаалалтын бүс
- Хамгаалалтын бүсийн ой
- Холбооны шугамын хамгаалалтын зурвас
- Худгийн эрүүл ахуйн хамгаалалтын бүс
- Худгийн эрүүл ахуйн хязгаарлалтын бүс
- Эрчим хүчний шугамын хамгаалалтын зурвас
- Усжуулах шаардлагатай бэлчээр
- Төлөвлөж буй хадлангийн газар
- Зун, намрын бэлчээр
- Хаврын бэлчээр
- Хавар, намар, зуны бэлчээр
- Өвлийн бэлчээр
- Өвөл, хаврын бэлчээр

113°20'0"E

114°00'0"E

114°40'0"E